



Südlicher Venedigerrunde

Typ:		Gehzeit:	26:54 Stunden
Etappen:	5	Aufstieg:	3917 Hm
Länge:	42.82 km	Abstieg:	4030 Hm
Zeitraum:	.. - ..		

Etappe 1

Ströden - Clarahütte

Wandern **T2** - 969 Hm Aufstieg - 346 Hm Abstieg - **04:55** Stunden Gehzeit - 7.55 km Strecke

Ströden 1403m - Clarahütte 2038m

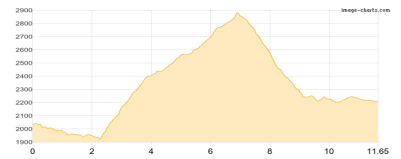


Etappe 2

Clarahütte - Hochkarscharte - Essener-Rostocker Hütte

Wandern **T5** - 1194 Hm Aufstieg - 1021 Hm Abstieg - **07:35** Stunden Gehzeit - 11.65 km Strecke

Clarahütte 2038m - Hochkarscharte 2887m - Essener-Rostocker Hütte 2208m

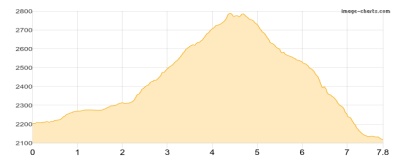


Etappe 3

Essener-Rostocker Hütte - Türml - Johannishütte

Wandern **T4** - 629 Hm Aufstieg - 715 Hm Abstieg - **04:35** Stunden Gehzeit - 7.8 km Strecke

Essener-Rostocker Hütte 2208m - Türml 2844m - Johannishütte 2121m

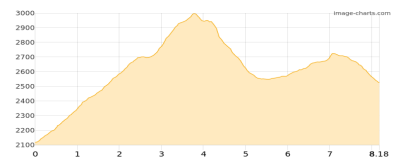


Etappe 4

Johannishütte - Tulpspitze - Eisse -T- - Eisseehütte

Wandern **T3** - 1075 Hm Aufstieg - 669 Hm Abstieg - **06:00** Stunden Gehzeit - 8.18 km Strecke

Johannishütte 2121m - Eisse [T] 2664m - Eisseehütte 2521m



Etappe 5

Eisseehütte - Gries

Wandern **T3** - 50 Hm Aufstieg - 1279 Hm Abstieg - **03:45** Stunden Gehzeit - 7.64 km Strecke

Eisseehütte 2521m - Eisseehütte 2521m - Gries 1292m





Südlicher Venedigerrunde

Mögliche Unterkünfte

Clarahütte 2038 m, DAV, Dusche: ja, Tel: +43 664 9758893, Schlafplätze: 18

Essener-Rostocker Hütte 2208 m, DAV, Dusche: ja, Tel: +43 4877 5101, mobil: +43 660 7678426, Schlafplätze: 110

Johannishütte 2121 m, DAV, Dusche: k.A., Tel: +43 4877 5150, Schlafplätze: 50

Eisseehtütte 2521 m, privat, Dusche: ja, Tel: +43 720 222101, mobil: +43 6664 4606459, Schlafplätze: 45