



# Dachstein 6 Tage Runde

Typ:	<b>Rundtour</b>	Gehzeit:	<b>34:25 Stunden</b>
Etappen:	<b>6</b>	Aufstieg:	<b>4035 Hm</b>
Länge:	<b>69.95 km</b>	Abstieg:	<b>5513 Hm</b>
Zeitraum:	<b>00.00.0000 - 00.00.0000</b>		

## Etappe 1

**Gosausee 937m - Gosaukambbahn - Gablonzer Hütte - Stuhlalm - Hofpürglhütte**

Wandern **T4** - 673 Hm Aufstieg - 495 Hm Abstieg - **04:40** Stunden Gehzeit - 9.96 km Strecke

Gablonzer Hütte 1550m - Stuhlalm 1465m - Hofpürglhütte 1705m

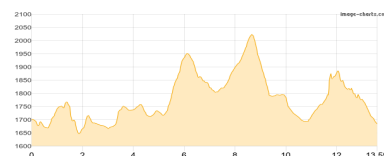


## Etappe 2

**Hofpürglhütte - Sulzenschneid - Tor - Dachsteinsüdwandhütte - Berghotel Türlwand**

Wandern **T4** - 1081 Hm Aufstieg - 1099 Hm Abstieg - **07:40** Stunden Gehzeit - 13.59 km Strecke

Hofpürglhütte 1705m - Sulzenschneid 1954m - Tor 2029m - Dachsteinsüdwandhütte 1871m - Türlwandhütte 1700m

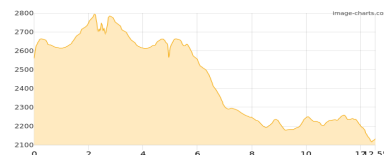


## Etappe 3

**Berghotel Türlwand 1680m - Hunerkogel Seilbahn 2685m - Hoher Dachstein - Guttenberghaus**

Wandern - 818 Hm Aufstieg - 1245 Hm Abstieg - **06:55** Stunden Gehzeit - 12.55 km Strecke

Hunerkogel 2700m - Hoher Dachstein 2995m - Hunerkogel 2700m - Guttenberghaus 2146m



## Etappe 4

**Guttenberghaus - Gjaidalm - Simonyhütte**

Wandern **T3** - 715 Hm Aufstieg - 657 Hm Abstieg - **06:10** Stunden Gehzeit - 15.22 km Strecke

Guttenberghaus 2146m - Gjaidalm 1738m - Simonyhütte 2203m

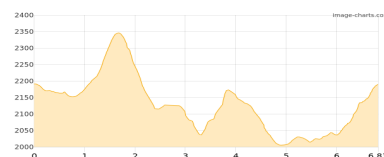


## Etappe 5

**Simonyhütte - Hoher Trog - Hoßwandscharte - Adamekhütte**

Wandern **T5** - 557 Hm Aufstieg - 559 Hm Abstieg - **03:50** Stunden Gehzeit - 6.83 km Strecke

Simonyhütte 2203m - Hoher Trog 2350m - Hoßwandscharte 2187m - Adamekhütte 2196m



## Etappe 6

**Adamekhütte - Hohe Holzmeisteralm - Gosausee**

Wandern **T5** - 191 Hm Aufstieg - 1458 Hm Abstieg - **05:10** Stunden Gehzeit - 11.8 km Strecke

Adamekhütte 2196m - Hohe Holzmeisteralm 1164m - Gosausee 915m





## Dachstein 6 Tage Runde

### Mögliche Unterkünfte

Gablonzer Hütte 1550 m, ÖAV, Dusche: k.A., Tel: +43 6136 8465, mobil: +43 664 4731702, Schlafplätze: 72

Stuhlalm 1465 m, AV: k.A., Dusche: k.A., Schlafplätze: -

Hofpürglhütte 1705 m, ÖAV, Dusche: k.A., Tel: +43 6453 8304, mobil: +43 676 3718566, Schlafplätze: 134

Dachsteinsüdwandhütte 1871 m, privat, Dusche: k.A., Tel: +43 3687 81509, Schlafplätze: 60

Guttenberghaus 2146 m, ÖAV, Dusche: k.A., Tel: +43 3687 22753, mobil: +43 664 3022 956, Schlafplätze: 76

Gjaidalm 1738 m, privat, Dusche: k.A., Tel: +43 6131 596, Schlafplätze: -

Simonyhütte 2203 m, ÖAV, Dusche: k.A., Tel: +43 680 2196374, Schlafplätze: 136

Adamekhütte 2196 m, ÖAV, Dusche: k.A., Tel: +43 664 5473481, Schlafplätze: -

Hohe Holzmeisteralm 1164 m, AV: k.A., Dusche: k.A., Schlafplätze: -