



# Partenen - Tübinger Hütte - Madlenerhaus

Typ: **Rundtour**  
Etappen: **3**  
Länge: **32.93 km**  
Zeitraum: .. - ..

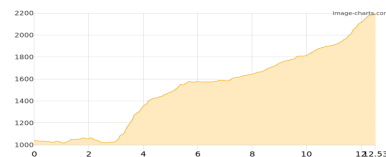
Gehzeit: **15:05 Stunden**  
Aufstieg: **1932 Hm**  
Abstieg: **1931 Hm**

## Etappe 1

### Partenen -> Tübinger Hütte

Hochalpin - 1292 Hm Aufstieg - 140 Hm Abstieg - **06:30** Stunden Gehzeit - 12.53 km Strecke

Partenen 1026m - Tübinger Hütte 2194m

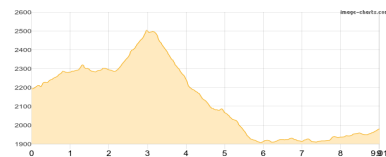


## Etappe 2

### Tübinger Hütte - Hochmadererjoch - Madlenerhaus

Wandern **T2** - 539 Hm Aufstieg - 752 Hm Abstieg - **04:35** Stunden Gehzeit - 9.01 km Strecke

Tübinger Hütte 2194m - Hochmadererjoch 2505m - Madlenerhaus 1986m

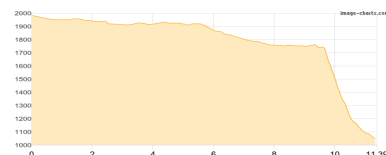


## Etappe 3

### Madlenerhaus - Partenen

Wandern **T2** - 101 Hm Aufstieg - 1039 Hm Abstieg - **04:05** Stunden Gehzeit - 11.39 km Strecke

Madlenerhaus 1986m - Vermunt 1751m





## Partenen - Tübinger Hütte - Madlenerhaus

### Mögliche Unterkünfte

Tübinger Hütte 2194 m, DAV, Dusche: ja, Tel: +43 664 2530450, mobil: +43 664 2530450, Schlafplätze: 124

Madlenerhaus 1986 m, privat, Dusche: ja, mobil: +43 650 721 2010, Schlafplätze: 86