



Wanderung 2025

Typ: **Rundtour**
Etappen: **4**
Länge: **35.07 km**
Zeitraum: .. - ..

Gehzeit: **17:01 Stunden**
Aufstieg: **2270 Hm**
Abstieg: **2270 Hm**

Etappe 1

Parkplatz Fischteich - Göppinger Hütte

Wandern **T3** - 841 Hm Aufstieg - 77 Hm Abstieg - **04:10** Stunden Gehzeit - 8.48 km Strecke

Göppinger Hütte 2245m

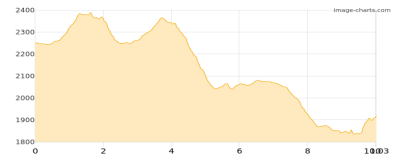


Etappe 2

Göppinger Hütte - Freiburger Hütte

Wandern **T3** - 505 Hm Aufstieg - 836 Hm Abstieg - **04:45** Stunden Gehzeit - 10.03 km Strecke

Göppinger Hütte 2245m - Freiburger Hütte 1931m

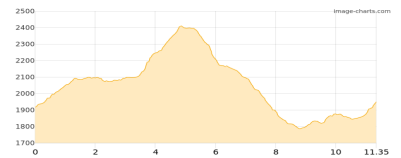


Etappe 3

Freiburger Hütte - Steinernes Meer - Ravensburger Hütte

Wandern **T4** - 810 Hm Aufstieg - 777 Hm Abstieg - **05:50** Stunden Gehzeit - 11.35 km Strecke

Freiburger Hütte 1931m - Ravensburger Hütte 1948m

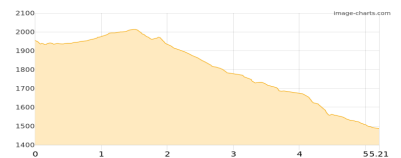


Etappe 4

Ravensburger Hütte - Parkplatz Fischteich

Wandern **T2** - 114 Hm Aufstieg - 580 Hm Abstieg - **02:15** Stunden Gehzeit - 5.21 km Strecke

Ravensburger Hütte 1948m





Wanderung 2025

Mögliche Unterkünfte

Göppinger Hütte 2245 m, DAV, Dusche: nein, Tel: +43 5583 3540, mobil: +43 664 3146854, Schlafplätze: 65

Freiburger Hütte 1931 m, DAV, Dusche: ja, mobil: +43 664 1745042, Schlafplätze: 140

Ravensburger Hütte 1948 m, DAV, Dusche: ja, Tel: +43 664 5005526, Schlafplätze: 81