



Catinaccio Ultiem

Typ: **Rundtour**
Etappen: **7**
Länge: **46.44 km**
Zeitraum: .. - ..

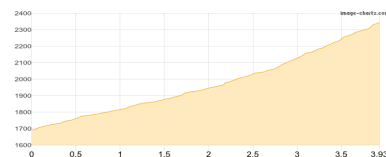
Gehzeit: **33:13 Stunden**
Aufstieg: **5079 Hm**
Abstieg: **5061 Hm**

Etappe 1

Nigerpass - Kölner Hütte

Wandern **T3** - 651 Hm Aufstieg - 3 Hm Abstieg - **02:40** Stunden Gehzeit - 3.93 km Strecke

Nigerpass 1690m - Kölner Hütte 2337m

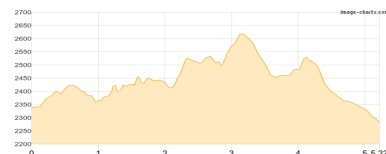


Etappe 2

Kölner Hütte - Rotwand - Masare Klettersteig - Rotwandhütte

Klettersteig - 610 Hm Aufstieg - 664 Hm Abstieg - **04:05** Stunden Gehzeit - 5.22 km Strecke

Kölner Hütte 2337m - Rotwand 2806m - Masare Klettersteig C 2523m - Rotwandhütte 2283m



Etappe 3

Rotwandhütte - Cima Scalieret - Grasleitenpasshütte

Wandern **T4** - 1036 Hm Aufstieg - 719 Hm Abstieg - **06:30** Stunden Gehzeit - 11.6 km Strecke

Rotwandhütte 2283m - Grasleitenpasshütte 2601m

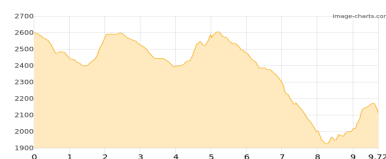


Etappe 4

Grasleitenpasshütte - Tierser Alpl - Grasleitenhütte

Wandern **T5** - 826 Hm Aufstieg - 1311 Hm Abstieg - **06:40** Stunden Gehzeit - 9.72 km Strecke

Grasleitenpasshütte 2601m - Tierser Alpl 2440m - Grasleitenhütte 2165m

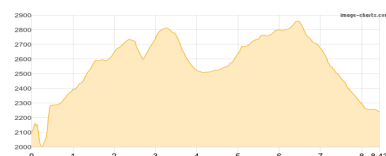


Etappe 5

Grasleitenhütte - Molignon di Fuori - Molignon di Dentro - Passo di Antermoia - Vajolet-Hütte

Wandern **T6** - 1414 Hm Aufstieg - 1277 Hm Abstieg - **08:20** Stunden Gehzeit - 8.43 km Strecke

Grasleitenhütte 2165m - Molignon di Fuori 2780m - Molignon di Dentro 2852m - Passo di Antermoia 2770m - Vajolet-Hütte 2243m



Etappe 6

Vajolet-Hütte - Santnerpasshütte - Kölner Hütte

Wandern **T6** - 536 Hm Aufstieg - 437 Hm Abstieg - **03:10** Stunden Gehzeit - 3.61 km Strecke

Vajolet-Hütte 2243m - Santnerpasshütte 2734m - Kölner Hütte 2337m





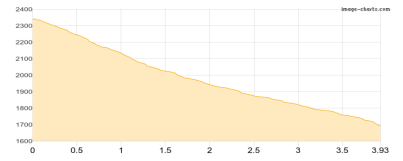
Catinaccio Ultiem

Etappe 7

Kölner Hütte - Nigerpass

Wandern **T3** - 6 Hm Aufstieg - 650 Hm Abstieg - **01:50** Stunden Gehzeit - 3.93 km Strecke

Kölner Hütte 2337m - Nigerpass 1690m





Catinaccio Ultiem

Mögliche Unterkünfte

Kölner Hütte 2337 m, CAI, Dusche: k.A., Tel: +39 0471 612033, mobil: +39 0335 6563512, Schlafplätze: 60

Rotwandhütte 2283 m, SAT, Dusche: k.A., Schlafplätze: 62

Grasleitenpasshütte 2601 m, AV: k.A., Dusche: k.A., Schlafplätze: -

Tierser Alpl 2440 m, privat, Dusche: k.A., Schlafplätze: -

Grasleitenhütte 2165 m, CAI, Dusche: k.A., Tel: +39 0471 642103, Schlafplätze: -

Vajolet-Hütte 2243 m, SAT, Dusche: k.A., Schlafplätze: -

Santnerpasshütte 2734 m, privat, Dusche: k.A., Schlafplätze: -