



Antholz 2024

Typ: **Stützpunkt**
Etappen: **3**
Länge: **56.83 km**
Zeitraum: **08.08.2024 - 10.08.2024**

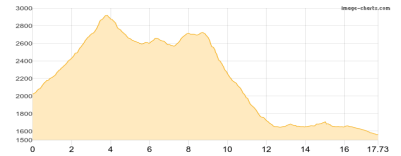
Gehzeit: **21:00 Stunden**
Aufstieg: **4487 Hm**
Abstieg: **5386 Hm**

Etappe 1 08.08.2024 Donnerstag

Almerhorn

Wandern **T3** - 1314 Hm Aufstieg - 1767 Hm Abstieg - **06:30** Stunden Gehzeit - 19.04 km Strecke

Obersee 2015m - Oberseehütte 2020m - Almerhorn 2985m - Barmer Hütte 2610m - Riepenscharte 2730m - Antholzer See 1641m - Enzianhütte 1650m - Seehaus 1646m - Tiroler Hütte 1656m - Biathlon Center Antholz 1636m - Huber Alm 1630m

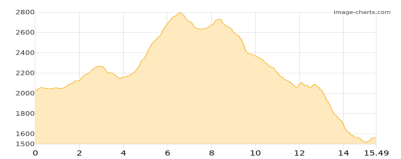


Etappe 2 09.08.2024 Freitag

Rote Wand & Höllenstein

Wandern **T2** - 1218 Hm Aufstieg - 1664 Hm Abstieg - **06:15** Stunden Gehzeit - 17.03 km Strecke

Oberseehütte 2020m - Staller Sattel 2052m - Montalkofel 2277m - 2-Seen-Blick 2199m - Rote Wand 2818m - Höllenstein 2755m

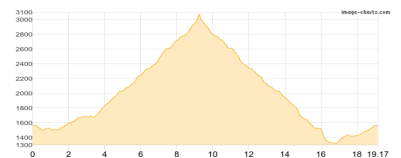


Etappe 3 10.08.2024 Samstag

Gelttalspitze

Wandern **T4** - 1955 Hm Aufstieg - 1955 Hm Abstieg - **08:15** Stunden Gehzeit - 20.76 km Strecke

Gemsbichljoch 2761m - Rieserfernerhütte 2792m - Gelttalspitze 3126m - Rieserfernerhütte 2792m - Gemsbichljoch 2761m - Berger Alm [Antholz] 1662m - Antholz Obertal 1400m





Antholz 2024

Mögliche Unterkünfte

Oberseehütte 2020 m, privat, Dusche: k.A., mobil: +43 676 9439150, Schlafplätze: -

Barmer Hütte 2610 m, DAV, Dusche: ja, Tel: +43 664 9489413, Schlafplätze: 53

Enzianhütte 1650 m, privat, Dusche: ja, Schlafplätze: -

Seehaus 1646 m, AV: k.A., Dusche: k.A., Schlafplätze: -

Rieserfernerhütte 2792 m, AVS, Dusche: k.A., Tel: +39 0474 492125, mobil: +39 335 7185111, Schlafplätze: 60

Berger Alm [Antholz] 1662 m, AV: k.A., Dusche: k.A., Schlafplätze: -