



Tour des Muverans

Typ:
Etappen: **5**
Länge: **58.75 km**
Zeitraum: **00.00.0000 - 00.00.0000**

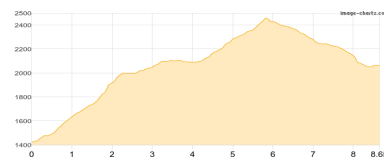
Gehzeit: **34:19 Stunden**
Aufstieg: **4936 Hm**
Abstieg: **4923 Hm**

Etappe 1

Dag 1 - Centre sportif cantonal - Cabane du Fenestral - Cabane de Sorniot

Wandern **T2** - 1089 Hm Aufstieg - 451 Hm Abstieg - **05:45** Stunden Gehzeit - 8.65 km Strecke

Cabane du Fenestral 2440m - Cabane de Sorniot 2064m

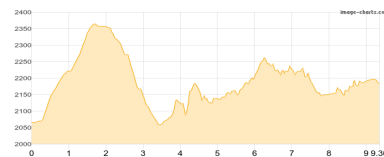


Etappe 2

Dag 2 - Cabane de Sorniot - Cabane du Demecre - Pointe du Grand Cor - Cabane de la Tourche

Wandern **T3** - 963 Hm Aufstieg - 846 Hm Abstieg - **06:10** Stunden Gehzeit - 9.36 km Strecke

Cabane de Sorniot 2064m - Cabane du Demecre 2361m - Cabane de la Tourche 2198m



Etappe 3

Dag 3 - Cabane de la Tourche - Refuge Giacomini

Wandern **T2** - 1254 Hm Aufstieg - 1540 Hm Abstieg - **09:30** Stunden Gehzeit - 16.61 km Strecke

Cabane de la Tourche 2198m - Refuge Giacomini 1893m



Etappe 4

Dag 4 - Refuge Giacomini - Sex des Branlettes - Cabanne de Plan Névé - Cabane Rambert

Wandern **T3** - 1561 Hm Aufstieg - 876 Hm Abstieg - **09:20** Stunden Gehzeit - 17.49 km Strecke

Refuge Giacomini 1893m - Refuge du Lac de Derborence 1465m - Cabane Rambert 2582m

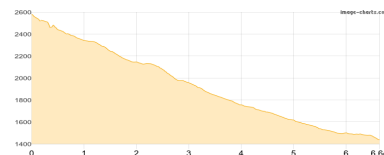


Etappe 5

Dag 5 - Cabane Rambert - Le Jorat - Centre sportif cantonal

Wandern **T2** - 69 Hm Aufstieg - 1210 Hm Abstieg - **03:35** Stunden Gehzeit - 6.64 km Strecke

Cabane Rambert 2582m





Tour des Muverans

Mögliche Unterkünfte

Cabane du Fenestral 2440 m, AV: k.A., Dusche: k.A., Schlafplätze: 34

Cabane de Sorniot 2064 m, AV: k.A., Dusche: k.A., Schlafplätze: -

Cabane du Demecre 2361 m, AV: k.A., Dusche: k.A., Schlafplätze: -

Cabane de la Tourche 2198 m, AV: k.A., Dusche: k.A., Schlafplätze: -

Refuge Giacomini 1893 m, AV: k.A., Dusche: k.A., Tel: +41 24 498 22 95, Schlafplätze: 58

Refuge du Lac de Derborence 1465 m, AV: k.A., Dusche: k.A., Schlafplätze: -

Cabane Rambert 2582 m, CAS, Dusche: k.A., Schlafplätze: -