



# Vent - Wildkatzentour

Typ: **Rundtour**  
Etappen: **4**  
Länge: **39.84 km**  
Zeitraum: .. - ..

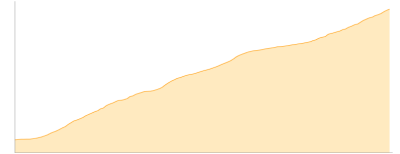
Gehzeit: **25:00 Stunden**  
Aufstieg: **3740 Hm**  
Abstieg: **3741 Hm**

## Etappe 1

### Vent - Breslauer Hütte

Hochalpin - 955 Hm Aufstieg - 3 Hm Abstieg - **03:50** Stunden Gehzeit - 4.87 km Strecke

Vent 1895m - Breslauer Hütte 2844m

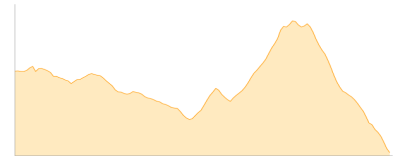


## Etappe 2

### Breslauer Hütte - Vernagthütte - Hintere Guslarspitze - Hochjoch-Hospiz

Hochalpin - 763 Hm Aufstieg - 1203 Hm Abstieg - **06:35** Stunden Gehzeit - 12.77 km Strecke

Breslauer Hütte 2844m - Vernagthütte 2755m - Hintere Guslarspitze 3151m - Hochjoch-Hospiz 2413m

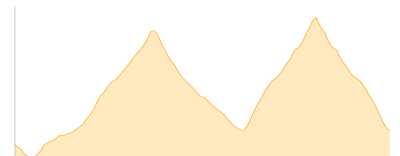


## Etappe 3

### Hochjoch-Hospiz - Martin-Busch-Hütte - Kreuzspitze [Ötztal] - Martin-Busch-Hütte

Hochalpin - 1919 Hm Aufstieg - 1819 Hm Abstieg - **11:50** Stunden Gehzeit - 14.51 km Strecke

Hochjoch-Hospiz 2413m - Martin-Busch-Hütte 2501m - Kreuzspitze [Ötztal] 3457m - Martin-Busch-Hütte 2501m

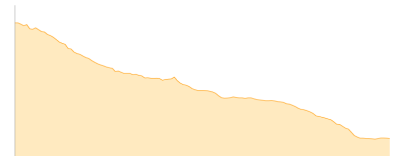


## Etappe 4

### Martin-Busch-Hütte - Vent

Wandern - 103 Hm Aufstieg - 716 Hm Abstieg - **02:50** Stunden Gehzeit - 7.68 km Strecke

Martin-Busch-Hütte 2501m - Vent 1895m





## Vent - Wildkatzentour

### Mögliche Unterkünfte

Breslauer Hütte 2844 m, DAV, Dusche: ja, Tel: +43 5254 8156, mobil: +43 664 5300898, Schlafplätze: 160

Vernagthütte 2755 m, DAV, Dusche: ja, Tel: +43 5254 8128, mobil: +43 664 1412119, Schlafplätze: 172

Hochjoch-Hospiz 2413 m, DAV, Dusche: ja, Tel: +43 676 6305998, mobil: +43 720 347821, Schlafplätze: 60

Martin-Busch-Hütte 2501 m, DAV, Dusche: k.A., Tel: +43 5254 8130, Schlafplätze: 150