



# Schweden

Typ:  
Etappen: **3**  
Länge: **52.4 km**  
Zeitraum: .. - ..

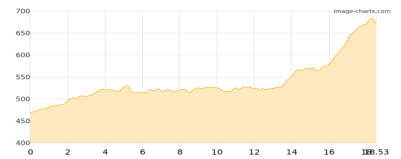
Gehzeit: **21:00 Stunden**  
Aufstieg: **2017 Hm**  
Abstieg: **2014 Hm**

## Etappe 1

### Nikkaluokta Sarri - STF Kebnekaise Fjällstation

Wandern **T1** - 305 Hm Aufstieg - 101 Hm Abstieg - **05:15** Stunden Gehzeit - 18.53 km Strecke

Nikkaluokta Sarri 471m - STF Kebnekaise Fjällstation 674m

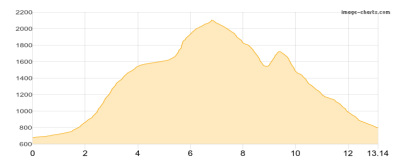


## Etappe 2

### STF Kebnekaise Fjällstation - Kebnekaise Südgipfel - Vierranvärri - Kebnekaise Vastra leden

Hochalpin - 1610 Hm Aufstieg - 1490 Hm Abstieg - **10:00** Stunden Gehzeit - 13.14 km Strecke

STF Kebnekaise Fjällstation 674m - Kebnekaise Südgipfel 2104m

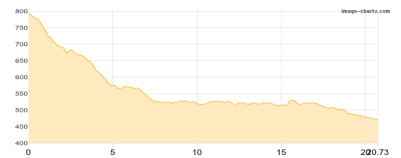


## Etappe 3

### Kebnekaise Vastra leden - Nikkaluokta Sarri

Wandern **T1** - 102 Hm Aufstieg - 423 Hm Abstieg - **05:45** Stunden Gehzeit - 20.73 km Strecke

Nikkaluokta Sarri 471m





## Schweden

### Mögliche Unterkünfte

Nikkaluokta Sarri 471 m, AV: k.A., Dusche: k.A., Schlafplätze: -

STF Kebnekaise Fjällstation 674 m, AV: k.A., Dusche: k.A., Schlafplätze: -