



2024 - Saint-Point

Typ: **Rundtour**
Etappen: **5**
Länge: **67.46 km**
Zeitraum: .. - ..

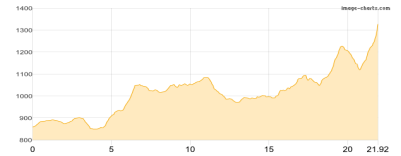
Gehzeit: **21:55 Stunden**
Aufstieg: **1819 Hm**
Abstieg: **1901 Hm**

Etappe 1

2024 - Saint-Point - 01a

Wandern **T2** - 951 Hm Aufstieg - 479 Hm Abstieg - **07:40** Stunden Gehzeit - 21.92 km Strecke

Saint-Point-Lac 858m

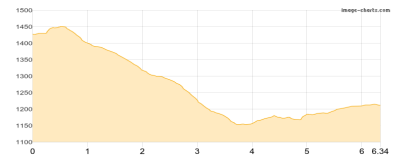


Etappe 2

2024 - Saint-Point - 01b

Wandern **T1** - 106 Hm Aufstieg - 322 Hm Abstieg - **02:05** Stunden Gehzeit - 6.34 km Strecke

Le Mont d'Or 1463m

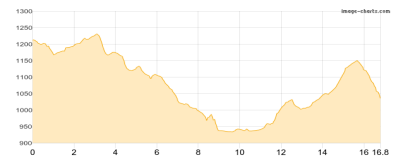


Etappe 3

2024 - Saint-Point - 02a

Wandern **T1** - 403 Hm Aufstieg - 579 Hm Abstieg - **05:25** Stunden Gehzeit - 16.8 km Strecke

Source du Doubs 946m



Etappe 4

2024 - Saint-Point - 02b

Wandern - 176 Hm Aufstieg - 127 Hm Abstieg - **02:05** Stunden Gehzeit - 6.78 km Strecke

La Bourre 1081m



Etappe 5

2024 - Saint-Point - 03

Wandern - 183 Hm Aufstieg - 394 Hm Abstieg - **04:35** Stunden Gehzeit - 15.62 km Strecke

Saint-Point-Lac 858m



2024 - Saint-Point



Mögliche Unterkünfte