



Watzmannüberschreitung KaRo2024

Typ: **Rundtour**
Etappen: **3**
Länge: **23.88 km**
Zeitraum: .. - ..

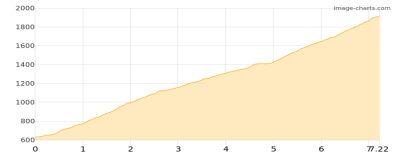
Gehzeit: **14:53 Stunden**
Aufstieg: **2152 Hm**
Abstieg: **2151 Hm**

Etappe 1

01 --- Wimbachbrücke - Watzmannhaus

Wandern **T2** - 1287 Hm Aufstieg - 7 Hm Abstieg - **05:15** Stunden Gehzeit - 7.22 km Strecke

Wimbachbrücke 637m - Mitterkaser Alm 1410m - Watzmannhaus 1930m

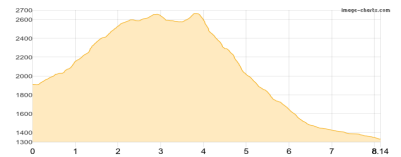


Etappe 2

02 --- Watzmannhaus - Hocheck -Watzmannkar- - Watzmann - ... - Wimbachgrieshütte

Wandern **T5** - 852 Hm Aufstieg - 1434 Hm Abstieg - **06:45** Stunden Gehzeit - 8.14 km Strecke

Watzmannhaus 1930m - Hocheck (Watzmann) 2651m - Watzmann 2713m - Watzmann (Südspitze) 2712m - Wimbachgrieshütte 1326m

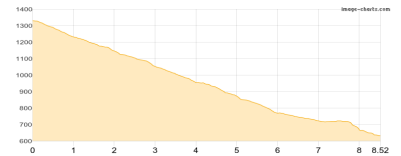


Etappe 3

03 --- Wimbachgrieshütte - Wimbachschloss - Wimbachbrücke

Wandern **T1** - 13 Hm Aufstieg - 710 Hm Abstieg - **02:50** Stunden Gehzeit - 8.52 km Strecke

Wimbachgrieshütte 1326m - Wimbachschloss 957m - Wimbachbrücke 637m





Watzmannüberschreitung KaRo2024

Mögliche Unterkünfte

Watzmannhaus 1930 m, DAV, Dusche: nein, Tel: +49 8652 964222, Schlafplätze: 210

Wimbachgrieshütte 1326 m, Naturfreunde, Dusche: ja, Tel: +49 8657 344, Schlafplätze: 48