



St. Anton nach Poschiavo

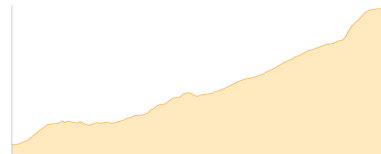
Typ:	Strecke	Gehzeit:	73:19 Stunden
Etappen:	6	Aufstieg:	8155 Hm
Länge:	198.93 km	Abstieg:	8424 Hm
Zeitraum:	.. - ..		

Etappe 1

Neue Heilbronner Hütte

Wandern - 1155 Hm Aufstieg - 156 Hm Abstieg - **07:00** Stunden Gehzeit - 19.63 km Strecke

St. Anton [T] 1284m - Neue Heilbronner Hütte 2308m



Etappe 2

Heilbronner Hütte über Muttenjoch zur Heidelberger Hütte

Wandern - 1467 Hm Aufstieg - 1484 Hm Abstieg - **12:05** Stunden Gehzeit - 31.31 km Strecke

Neue Heilbronner Hütte 2308m - Muttenjoch 2620m - Friedrichshafener Hütte 2138m - Heidelberger Hütte 2264m



Etappe 3

Heidelberger Hütte

Wandern - 1990 Hm Aufstieg - 1992 Hm Abstieg - **15:00** Stunden Gehzeit - 33.93 km Strecke

Heidelberger Hütte 2264m - Sesvannahütte 2256m

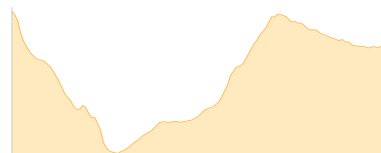


Etappe 4

Sesvannahütte via Val Mora nach Lago di Fraele

Wandern - 1475 Hm Aufstieg - 1786 Hm Abstieg - **16:30** Stunden Gehzeit - 48.86 km Strecke

Sesvannahütte 2256m - Lago di Fraele 1951m



Etappe 5

Lago di Fraele nach Livigno

Wandern - 506 Hm Aufstieg - 594 Hm Abstieg - **05:20** Stunden Gehzeit - 15.64 km Strecke

Lago di Fraele 1951m - Hotel Sporting 1864m

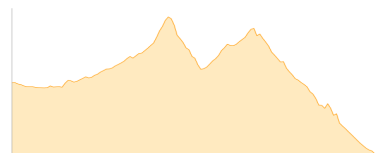


Etappe 6

Livigno nach Poschiavo

Wandern - 1562 Hm Aufstieg - 2412 Hm Abstieg - **17:25** Stunden Gehzeit - 49.56 km Strecke

Hotel Sporting 1864m - Poschiavo 1014m





St. Anton nach Poschiavo

Mögliche Unterkünfte

Neue Heilbronner Hütte 2308 m, DAV, Dusche: ja, Tel: +43 5446 2954, mobil: +43 664 4158672, Schlafplätze: 108

Friedrichshafener Hütte 2138 m, DAV, Dusche: nein, Tel: +43 676 7908056, Schlafplätze: 55

Heidelberger Hütte 2264 m, DAV, Dusche: ja, mobil: +43 664 4253070, Schlafplätze: 156

Sesvennahütte 2256 m, AVS, Dusche: k.A., Tel: +39 0473 830234, Schlafplätze: 78

Hotel Sporting 1864 m, AV: k.A., Dusche: k.A., Schlafplätze: -