



4 Tage Verwall

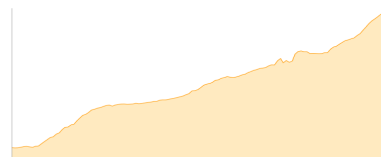
Typ:	Hufeisen	Gehzeit:	23:45 Stunden
Etappen:	4	Aufstieg:	3700 Hm
Länge:	39.68 km	Abstieg:	3194 Hm
Zeitraum:	02.08.2015 - 05.08.2015		

Etappe 1 02.08.2015 Sonntag

St. Anton - Darmstädter Hütte

Wandern **T1** - 1239 Hm Aufstieg - 167 Hm Abstieg - **05:55** Stunden Gehzeit - 11.25 km Strecke

St. Anton [T] 1284m - Darmstädter Hütte 2384m



Etappe 2 03.08.2015 Montag

Darmstädter Hütte - Kuchenjoch - Scheibler - Konstanzer Hütte

Wandern **T4** - 612 Hm Aufstieg - 1296 Hm Abstieg - **05:40** Stunden Gehzeit - 8.14 km Strecke

Darmstädter Hütte 2384m - Kuchenjoch 2730m - Scheibler 2978m - Konstanzer Hütte 1688m

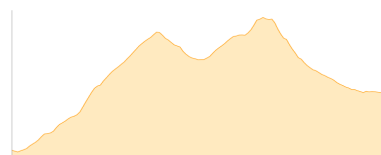


Etappe 3 04.08.2015 Dienstag

Konstanzer Hütte - Gstansjoch - Kaltenbergsee - Krachelspitze - Kaltenberghütte

Wandern **T3** - 1213 Hm Aufstieg - 820 Hm Abstieg - **07:00** Stunden Gehzeit - 10.29 km Strecke

Konstanzer Hütte 1688m - Gstansjoch 2573m - Kaltenbergsee 2506m - Krachelspitze 2686m - Kaltenberghütte 2089m

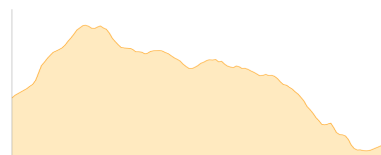


Etappe 4 05.08.2015 Mittwoch

Kaltenberghütte - Alpenkopf - Westlicher Maroikopf - ... - St. Christoph Paßhöhe

Wandern **T3** - 636 Hm Aufstieg - 911 Hm Abstieg - **05:10** Stunden Gehzeit - 10 km Strecke

Kaltenberghütte 2089m - Alpenkopf 2311m - Westlicher Maroikopf 2522m - Östlicher Maroikopf 2529m - Arlbergpass 1793m





4 Tage Verwall

Mögliche Unterkünfte

Darmstädter Hütte 2384 m, DAV, Dusche: ja, Tel: +43 699 15446313, Schlafplätze: 94

Konstanzer Hütte 1688 m, DAV, Dusche: ja, Tel: +43664 73621816, mobil: +43 664 73844 682, Schlafplätze: 73

Kaltenberghütte 2089 m, DAV, Dusche: ja, Tel: +43 5582 790, mobil: +49 7121 340860, Schlafplätze: 55