



# zermatt

Typ: **Rundtour**  
Etappen: **8**  
Länge: **86.36 km**  
Zeitraum: .. - ..

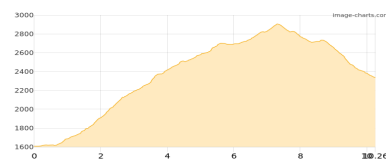
Gehzeit: **46:03 Stunden**  
Aufstieg: **6174 Hm**  
Abstieg: **6947 Hm**

## Etappe 1

### zermatt dag1: Zermatt - Wisshorn - Bergasthaus Trift

Wandern - 1364 Hm Aufstieg - 637 Hm Abstieg - **07:10** Stunden Gehzeit - 10.26 km Strecke

Zermatt 1615m - Wisshorn 2936m - Bergasthaus Trift 2337m

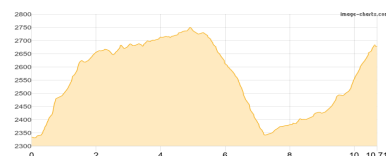


## Etappe 2

### Zermatt dag2: Bergasthaus Trift - Schönbielhütte

Wandern - 854 Hm Aufstieg - 510 Hm Abstieg - **05:15** Stunden Gehzeit - 10.71 km Strecke

Bergasthaus Trift 2337m - Schönbielhütte 2694m



## Etappe 3

### Zermatt dag3: Schönbielhütte - Schwarzsee Zermatt

Wandern **T2** - 484 Hm Aufstieg - 585 Hm Abstieg - **04:05** Stunden Gehzeit - 9.64 km Strecke

Schönbielhütte 2694m - Schwarzsee Zermatt 2583m

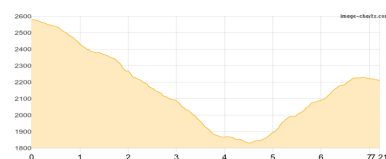


## Etappe 4

### Zermatt dag4a: Schwarzsee Zermatt - Furi - Riffelalp

Wandern **T3** - 402 Hm Aufstieg - 769 Hm Abstieg - **03:50** Stunden Gehzeit - 7.21 km Strecke

Schwarzsee Zermatt 2583m - Furi 1862m - Riffelalp 2211m



## Etappe 5

### Zermatt dag4b: Rotenboden - Panoramaweg - Monte-Rosa-Hütte

Wandern **T5** - 484 Hm Aufstieg - 418 Hm Abstieg - **03:40** Stunden Gehzeit - 8.6 km Strecke

Rotenboden 2815m - Monte-Rosa-Hütte 2883m

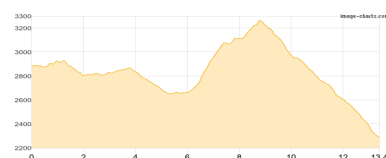


## Etappe 6

### Zermatt dag5: Monte-Rosa-Hütte - Panoramaweg - Bärghüs Grünseedag

Wandern **T5** - 838 Hm Aufstieg - 1425 Hm Abstieg - **07:25** Stunden Gehzeit - 13.4 km Strecke

Monte-Rosa-Hütte 2883m - Bärghüs Grünsee 2293m





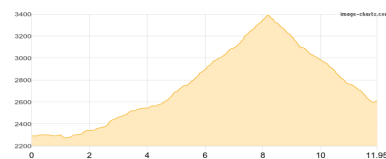
## zermatt

### Etappe 7

#### Zermatt dag6: Bärghüs Grünsee - Grindjesee - Stellisee - Ober Rothorn - Fluhalp

Hochalpin - 1169 Hm Aufstieg - 848 Hm Abstieg - **07:10** Stunden Gehzeit - 11.95 km Strecke

Bärghüs Grünsee 2293m - Grindjesee 2334m - Stellisee 2537m - Ober Rothorn 3414m - Fluhalp 2616m



### Etappe 8

#### Zermatt dag 7: Fluhalp - Pfulwe - Täschalp - Täsch

Hochalpin - 579 Hm Aufstieg - 1755 Hm Abstieg - **07:25** Stunden Gehzeit - 14.59 km Strecke

Fluhalp 2616m - Pfulwe 3314m - Täschalp 2172m - Täsch 1439m





## zermatt

### **Mögliche Unterkünfte**

Berggasthaus Trift 2337 m, AV: k.A., Dusche: k.A., Schlafplätze: -

Schönbielhütte 2694 m, SAC, Dusche: k.A., Schlafplätze: -

Schwarzsee Zermatt 2583 m, AV: k.A., Dusche: k.A., Tel: +41 27 967 22 63, Schlafplätze: -

Monte-Rosa-Hütte 2883 m, SAC, Dusche: ja, Tel: +41 27 967 21 15, Schlafplätze: 120

Fluhalp 2616 m, privat, Dusche: k.A., Tel: +41 - 27 967 25 97, Schlafplätze: -