



Mittenwald 2

Typ: **Rundtour**
Etappen: **3**
Länge: **32.93 km**
Zeitraum: .. - ..

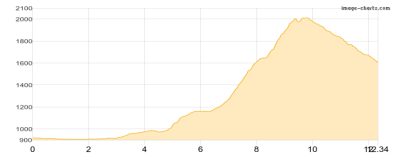
Gehzeit: **19:53 Stunden**
Aufstieg: **3364 Hm**
Abstieg: **2056 Hm**

Etappe 1

Mittenwald - Schöttelkarspitze - Soiernhaus

Wandern **T3** - 1186 Hm Aufstieg - 502 Hm Abstieg - **06:45** Stunden Gehzeit - 12.34 km Strecke

Mittenwald 914m - Schöttelkarspitze 2050m - Soiernhaus 1611m

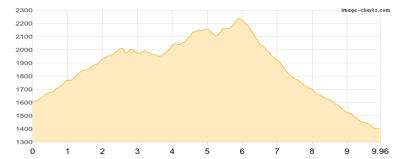


Etappe 2

Soiernhaus - Feldernkreuz - Soiernspitze - Krinner-Kofler-Hütte

Wandern **T2** - 858 Hm Aufstieg - 1060 Hm Abstieg - **06:20** Stunden Gehzeit - 9.96 km Strecke

Soiernhaus 1611m - Feldernkreuz 2048m - Soiernspitze 2257m - Krinner-Kofler-Hütte 1394m

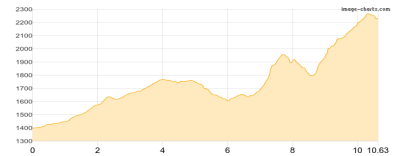


Etappe 3

Krinner Kofler Hütte - Karwendelbahn Bergstation (3/3)

Wandern - 1320 Hm Aufstieg - 494 Hm Abstieg - **06:50** Stunden Gehzeit - 10.63 km Strecke

Krinner-Kofler-Hütte 1394m - Karwendelgrube 2244m





Mittenwald 2

Mögliche Unterkünfte

Soiernhaus 1611 m, DAV, Dusche: k.A., Tel: +49 171 5465858, Schlafplätze: 65

Krinner-Kofler-Hütte 1394 m, DAV, Dusche: k.A., Schlafplätze: 30