



SÖLDENS STILLE SEITE

Typ: **Rundtour**
Etappen: **9**
Länge: **51.92 km**
Zeitraum: .. - ..

Gehzeit: **30:32 Stunden**
Aufstieg: **4403 Hm**
Abstieg: **4369 Hm**

Etappe 1: Ruhetag

Etappe 2

Fiegls Hütte - Brunnenkogelhaus

Wandern - 808 Hm Aufstieg - 41 Hm Abstieg - **03:25** Stunden Gehzeit - 4.49 km Strecke

Fiegls Gasthaus 1956m - Brunnenkogelhaus 2738m

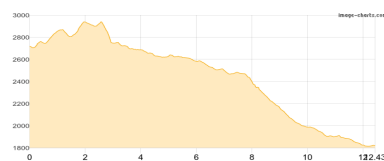


Etappe 3

Brunnenkogelhaus - Vorderer Brunnenkogel - Rotkogel - Wilde Rötesspitze - ... - Gasthof Hochfirst

Wandern **T2** - 508 Hm Aufstieg - 1404 Hm Abstieg - **06:15** Stunden Gehzeit - 12.43 km Strecke

Brunnenkogelhaus 2738m - Vorderer Brunnenkogel 2760m - Rotkogel 2894m - Wilde Rötesspitze 2966m - Timmelsjoch 2474m - Gasthof Hochfirst 1800m



Etappe 4

Gasthof Hochfirst - Timmelsbrücke - Obere Gostalm - Schneeberghütte

Wandern **T3** - 733 Hm Aufstieg - 201 Hm Abstieg - **03:50** Stunden Gehzeit - 7.12 km Strecke

Gasthof Hochfirst 1800m - Timmelsbrücke Moos i. P. 1760m - Obere Gostalm 1994m - Schneeberghütte 2355m

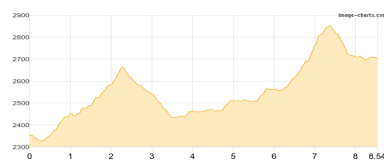


Etappe 5

Schneeberghütte - Großer Timmler Schwarzsee - Windachscharte - Siegerlandhütte

Wandern **T4** - 875 Hm Aufstieg - 522 Hm Abstieg - **05:10** Stunden Gehzeit - 8.54 km Strecke

Schneeberghütte 2355m - Großer Timmler Schwarzsee 2518m - Windachscharte 2844m - Siegerlandhütte 2710m



Etappe 6

Siegerlandhütte - Gamsplatzl - Hildesheimer Hütte

Wandern **T4** - 560 Hm Aufstieg - 375 Hm Abstieg - **03:20** Stunden Gehzeit - 5.26 km Strecke

Siegerlandhütte 2710m - Gamsplatzl 3018m - Hildesheimer Hütte 2899m





SÖLDENS STILLE SEITE

Etappe 7

Hildesheimer Hütte - Seekarsee - Himmelsleiter - Hochstubahütte

Hochalpin - 915 Hm Aufstieg - 652 Hm Abstieg - **05:25** Stunden Gehzeit - 8.15 km Strecke

Hildesheimer Hütte 2899m - Seekarsee 2655m - Himmelsleiter 2874m - Hochstubahütte 3174m

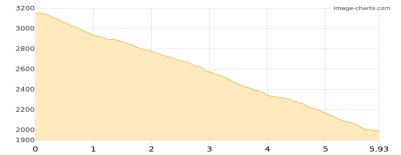


Etappe 8

Hochstubahütte - Laubkarsee - Kleblealm

Wandern **T4** - 4 Hm Aufstieg - 1174 Hm Abstieg - **03:05** Stunden Gehzeit - 5.93 km Strecke

Hochstubahütte 3174m - Laubkarsee 2680m - Kleblealm 1983m



Etappe 9: Ruhetag



SÖLDENS STILLE SEITE

Mögliche Unterkünfte

Fiegls Gasthaus 1956 m, privat, Dusche: ja, mobil: +43 664 8617341, Schlafplätze: 18

Brunnenkogelhaus 2738 m, ÖTK, Dusche: k.A., Tel: +43 664 1234206, Schlafplätze: 24

Gasthof Hochfirst 1800 m, privat, Dusche: k.A., Tel: +39 0473 647040, Schlafplätze: 38

Obere Gostalm 1994 m, AV: k.A., Dusche: k.A., Schlafplätze: -

Schneeberghütte 2355 m, privat, Dusche: k.A., Tel: +39 0473 647045, mobil: +39 348 6905656, Schlafplätze: 100

Siegerlandhütte 2710 m, DAV, Dusche: k.A., Tel: +43 664 8667935, mobil: +43 664 2414040, Schlafplätze: 49

Hildesheimer Hütte 2899 m, DAV, Dusche: k.A., Tel: +43 5254 2300, Schlafplätze: 80

Hochstubaiahütte 3174 m, DAV, Dusche: k.A., Tel: +43 720 920305, mobil: +43 664 2665290, Schlafplätze: 42

Kleblealm 1983 m, privat, Dusche: k.A., Tel: +43 5254 3245, mobil: +43 664 2141575, Schlafplätze: 34