



Kevba_1

Typ: **Rundtour**
Etappen: **3**
Länge: **35.11 km**
Zeitraum: **.. - ..**

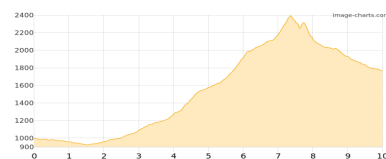
Gehzeit: **20:52 Stunden**
Aufstieg: **3379 Hm**
Abstieg: **2420 Hm**

Etappe 1

Brand Dorfbahn - Sarotlahütte - Heinrich-Hueter-Hütte

Wandern **T5** - 1569 Hm Aufstieg - 800 Hm Abstieg - **08:10** Stunden Gehzeit - 10 km Strecke

Brand Dorfbahn 999m - Sarotlahütte 1611m - Heinrich-Hueter-Hütte 1766m

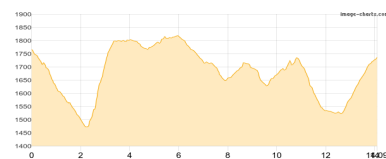


Etappe 2

Heinrich-Hueter-Hütte - Lindauer Hütte

Wandern **T2** - 875 Hm Aufstieg - 904 Hm Abstieg - **06:40** Stunden Gehzeit - 14.09 km Strecke

Heinrich-Hueter-Hütte 1766m - Lindauer Hütte 1744m

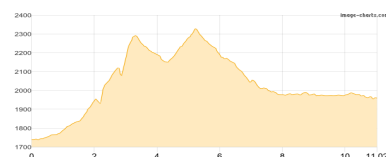


Etappe 3

Lindauer Hütte - Douglasshütte

Wandern **T2** - 935 Hm Aufstieg - 716 Hm Abstieg - **06:05** Stunden Gehzeit - 11.02 km Strecke

Lindauer Hütte 1744m - Douglasshütte 1980m





Kevba_1

Mögliche Unterkünfte

Sarotlahütte 1611 m, ÖAV, Dusche: nein, Tel: +43 650 2881290, Schlafplätze: 46

Heinrich-Hueter-Hütte 1766 m, ÖAV, Dusche: ja, Tel: +43 5556 76570, Schlafplätze: 80

Lindauer Hütte 1744 m, DAV, Dusche: ja, mobil: +43 664 5033456, Schlafplätze: 163

Douglasshütte 1980 m, ÖAV, Dusche: ja, Tel: +43 5559 25951, Schlafplätze: 150

Persönliche Anmerkungen

k