



nördliches Karwendel

Typ: **Rundtour**
Etappen: **3**
Länge: **25.35 km**
Zeitraum: .. - ..

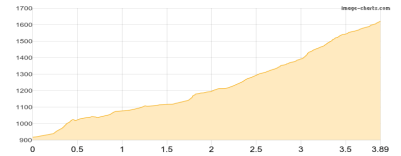
Gehzeit: **15:06 Stunden**
Aufstieg: **2204 Hm**
Abstieg: **2211 Hm**

Etappe 1

Mittenwald Parkplatz Kaserne - Hochlandhütte

Wandern - 716 Hm Aufstieg - 12 Hm Abstieg - **02:55** Stunden Gehzeit - 3.89 km Strecke

Parkplatz Kaserne 912m - Hochlandhütte 1630m

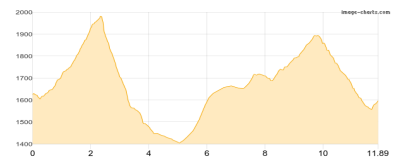


Etappe 2

Hochlandhütte - Soiernhaus

Wandern - 1003 Hm Aufstieg - 1030 Hm Abstieg - **07:00** Stunden Gehzeit - 11.89 km Strecke

Hochlandhütte 1630m - Soiernhaus 1611m

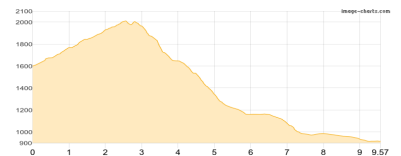


Etappe 3

Soiernhaus - Parkplatz Kaserne

Wandern - 485 Hm Aufstieg - 1169 Hm Abstieg - **05:15** Stunden Gehzeit - 9.57 km Strecke

Soiernhaus 1611m - Parkplatz Kaserne 912m





nördliches Karwendel

Mögliche Unterkünfte

Hochlandhütte 1630 m, DAV, Dusche: k.A., Tel: +49 174 9897863, Schlafplätze: 43

Soiernhaus 1611 m, DAV, Dusche: k.A., Tel: +49 171 5465858, Schlafplätze: 65