



Gschnitztal Rundtour

Typ: **Rundtour**
Etappen: **4**
Länge: **27.27 km**
Zeitraum: .. - ..

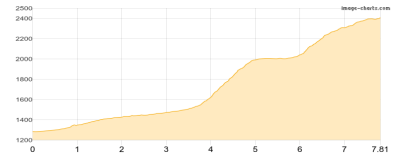
Gehzeit: **17:58 Stunden**
Aufstieg: **2687 Hm**
Abstieg: **2687 Hm**

Etappe 1

Bremer Hütte

Wandern - 1149 Hm Aufstieg - 26 Hm Abstieg - **05:00** Stunden Gehzeit - 7.81 km Strecke

Bremer Hütte 2413m

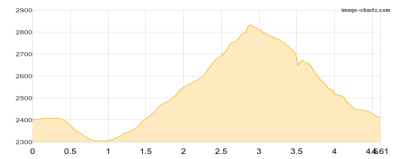


Etappe 2

Bremer Hütte - Magdeburger Hütte

Wandern - 569 Hm Aufstieg - 565 Hm Abstieg - **03:40** Stunden Gehzeit - 4.61 km Strecke

Bremer Hütte 2413m - Magdeburger Hütte 2423m

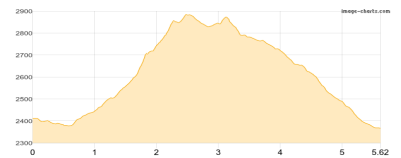


Etappe 3

Magdeburger Hütte - Tribulaunhütte (I)

Wandern - 603 Hm Aufstieg - 647 Hm Abstieg - **04:05** Stunden Gehzeit - 5.62 km Strecke

Magdeburger Hütte 2423m - Tribulaunhütte (I) 2369m

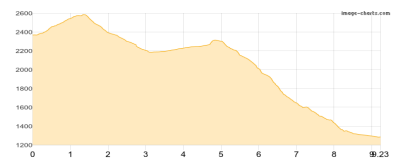


Etappe 4

Tribulaunhütte (I) -

Wandern - 366 Hm Aufstieg - 1449 Hm Abstieg - **05:20** Stunden Gehzeit - 9.23 km Strecke

Tribulaunhütte (I) 2369m





Gschnitztal Rundtour

Mögliche Unterkünfte

Bremer Hütte 2413 m, DAV, Dusche: ja, Tel: +43 664 2728071, mobil: +43 664 4605831, Schlafplätze: 100

Magdeburger Hütte 2423 m, CAI, Dusche: k.A., Tel: +39 0472 632472, Schlafplätze: 50

Tribulaunhütte (I) 2369 m, CAI, Dusche: k.A., Tel: +39 0472 632470, Schlafplätze: 37