



# Rosengartentour

Typ: **Rundtour**  
Etappen: **4**  
Länge: **20.88 km**  
Zeitraum: **18.08.2025 - 19.10.2025**

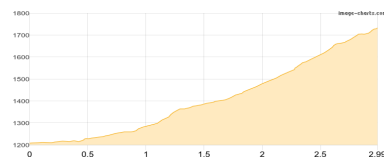
Gehzeit: **15:28 Stunden**  
Aufstieg: **2744 Hm**  
Abstieg: **1760 Hm**

## Etappe 1 18.08.2025 Montag

### Tag1- Weisslahnbad - Tschafonhütte

Wandern **T2** - 533 Hm Aufstieg - 9 Hm Abstieg - **02:10** Stunden Gehzeit - 2.99 km Strecke

Weisslahnbad 1200m - Tschafonhütte 1722m



## Etappe 2 19.10.2025 Sonntag

### Tag2-Tschafonhütte - Schlernhaus

Wandern **T2** - 1161 Hm Aufstieg - 443 Hm Abstieg - **05:40** Stunden Gehzeit - 6.9 km Strecke

Tschafonhütte 1722m - Schlernhaus 2457m

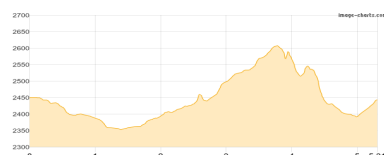


## Etappe 3 20.08.2025 Mittwoch

### Tag3 Schlernhaus - TierserAlpl

Wandern **T5** - 395 Hm Aufstieg - 401 Hm Abstieg - **02:50** Stunden Gehzeit - 5.31 km Strecke

Schlernhaus 2457m - Tierser Alpl 2440m

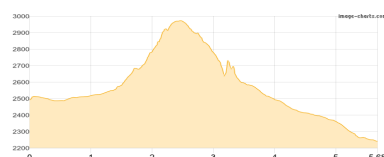


## Etappe 4 22.08.2025 Freitag

### Tag5 Antermoia Kesselkogel Violetthütte

Wandern **T5** - 655 Hm Aufstieg - 907 Hm Abstieg - **04:45** Stunden Gehzeit - 5.68 km Strecke

Rifugio Antermoia 2497m - Kesselkogel 3004m - Vajolet-Hütte 2243m





# Rosengartentour

## Mögliche Unterkünfte

Tschafenhütte 1722 m, AV: k.A., Dusche: k.A., Schlafplätze: -

Schlernhaus 2457 m, CAI, Dusche: k.A., Schlafplätze: -

Tierser Alpl 2440 m, privat, Dusche: k.A., Schlafplätze: -

Rifugio Antermoia 2497 m, AV: k.A., Dusche: k.A., Schlafplätze: -

Vajolet-Hütte 2243 m, SAT, Dusche: k.A., Schlafplätze: -