



Königseetour 5 Tage / alternativ

Typ: **Hufeisen**
Etappen: **5**
Länge: **44.61 km**
Zeitraum: **00.00.0000 - 00.00.0000**

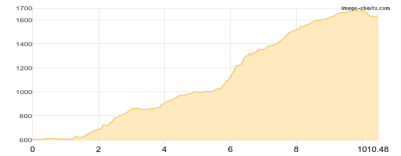
Gehzeit: **23:51 Stunden**
Aufstieg: **3333 Hm**
Abstieg: **3321 Hm**

Etappe 1

St- Bartholomä - Kärlingerhaus

Wandern **T2** - 1329 Hm Aufstieg - 300 Hm Abstieg - **06:35** Stunden Gehzeit - 10.48 km Strecke

St. Bartholomä 606m - Kärlingerhaus 1638m

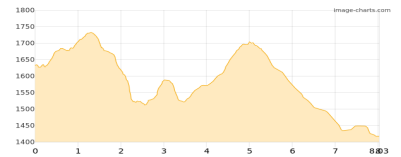


Etappe 2

Kärlingerhaus - Wasseralm

Wandern **T2** - 412 Hm Aufstieg - 627 Hm Abstieg - **03:40** Stunden Gehzeit - 8.03 km Strecke

Kärlingerhaus 1638m - Wasseralm in der Röth 1423m

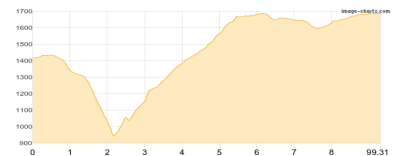


Etappe 3

Wasseralm - Regenalm - Gotzenalm

Wandern **T4** - 911 Hm Aufstieg - 641 Hm Abstieg - **05:35** Stunden Gehzeit - 9.31 km Strecke

Wasseralm in der Röth 1423m - Regenalm 1592m - Gotzenalm 1685m

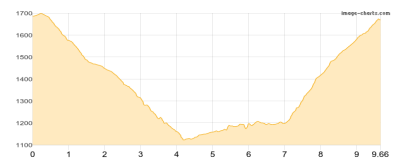


Etappe 4

Gotzenalm - Schneibsteinhaus / alternativ

Wandern **T2** - 652 Hm Aufstieg - 669 Hm Abstieg - **04:50** Stunden Gehzeit - 9.66 km Strecke

Gotzenalm 1685m - Schneibsteinhaus 1668m

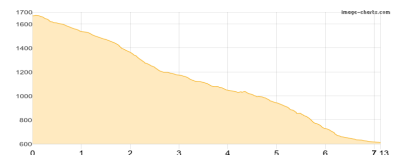


Etappe 5

Schneibsteinhaus - Parkplatz Königsee

Wandern **T2** - 29 Hm Aufstieg - 1084 Hm Abstieg - **03:10** Stunden Gehzeit - 7.13 km Strecke

Schneibsteinhaus 1668m





Königseetour 5 Tage / alternativ

Mögliche Unterkünfte

Kärlingerhaus 1638 m, DAV, Dusche: ja, Tel: +49 (0)8652-6019901, Schlafplätze: 203

Wasseralm in der Röth 1423 m, DAV, Dusche: nein, Tel: +49 8652 609 11 60, Schlafplätze: 40

Gotzenalm 1685 m, AV: k.A., Dusche: nein, Tel: +49 8652 690900, Schlafplätze: 101

Schneibsteinhaus 1668 m, DAV, Dusche: k.A., Schlafplätze: -