



Fusch-GleiwitzerH - HSchwaigerH - GrWiessbachhorn - B

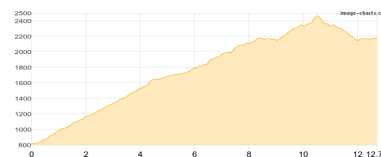
Typ:	Rundtour	Gehzeit:	41:19 Stunden
Etappen:	4	Aufstieg:	6137 Hm
Länge:	62.19 km	Abstieg:	6183 Hm
Zeitraum:	00.00.0000 - 00.00.0000		

Etappe 1

Fusch an der Großglocknerstraße - Gleiwitzer Hütte - Rettenzink - Gleiwitzer Hütte

Wandern **T2** - 1907 Hm Aufstieg - 552 Hm Abstieg - **09:10** Stunden Gehzeit - 12.71 km Strecke

Fusch an der Großglocknerstraße 818m - Gleiwitzer Hütte 2176m - Rettenzink 2510m - Gleiwitzer Hütte 2176m

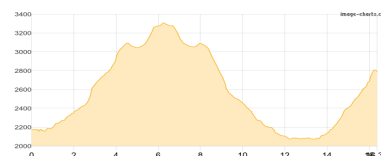


Etappe 2

Gleiwitzer Hütte - Untere Jägerscharte - Kempfenkopf - ... - Heinrich-Schwaiger-Haus

Hochalpin - 2142 Hm Aufstieg - 1525 Hm Abstieg - **12:20** Stunden Gehzeit - 16.37 km Strecke

Gleiwitzer Hütte 2176m - Untere Jägerscharte 2470m - Kempfenkopf 3090m - Bauernbrachkopf 3125m - Kleiner Tenn 3158m - Schneespitze 3317m - Hoher Tenn 3368m - Heinrich-Schwaiger-Haus 2802m



Etappe 3

Heinrich-Schwaiger-Haus - Oberer Fochezkopf - Großes Wiesbachhorn - ... - Gleiwitzer Hütte

Hochalpin - 1884 Hm Aufstieg - 2495 Hm Abstieg - **13:20** Stunden Gehzeit - 16.2 km Strecke

Heinrich-Schwaiger-Haus 2802m - Oberer Fochezkopf 3159m - Großes Wiesbachhorn 3564m - Heinrich-Schwaiger-Haus 2802m - Obere Jägerscharte 2752m - Untere Jägerscharte 2470m - Gleiwitzer Hütte 2176m

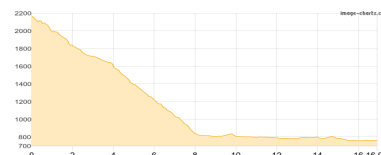


Etappe 4

Gleiwitzer Hütte - Fusch an der Großglocknerstraße - Bahnhof Bruck

Wandern **T2** - 204 Hm Aufstieg - 1611 Hm Abstieg - **06:30** Stunden Gehzeit - 16.91 km Strecke

Gleiwitzer Hütte 2176m - Fusch an der Großglocknerstraße 818m - Bahnhof Bruck 753m





Fusch-GleiwitzerH - HSchwaigerH - GrWiessbachhorn - B

Mögliche Unterkünfte

Gleiwitzer Hütte 2176 m, DAV, Dusche: k.A., Tel: +43 676 4783420, Schlafplätze: 72

Heinrich-Schwaiger-Haus 2802 m, DAV, Dusche: k.A., Tel: +43 6547 8662, mobil: +43 664 6565555, Schlafplätze: 75

Persönliche Anmerkungen

August 2024