



Königseerunde

Typ: **Rundtour**
Etappen: **5**
Länge: **48.81 km**
Zeitraum: .. - ..

Gehzeit: **26:10 Stunden**
Aufstieg: **3445 Hm**
Abstieg: **4049 Hm**

Etappe 1

Mittelstation Jennerbahn - Carl-von-Stahl-Haus

Wandern **T2** - 550 Hm Aufstieg - 12 Hm Abstieg - **02:30** Stunden Gehzeit - 4.83 km Strecke

Mittelstation Jennerbahn 1200m - Carl-von-Stahl-Haus 1736m



Etappe 2

Carl-von-Stahl-Haus - Schneibstein - Windschartenkopf - Seeleinsee - Gotzenalm

Wandern - 896 Hm Aufstieg - 962 Hm Abstieg - **06:10** Stunden Gehzeit - 9.87 km Strecke

Carl-von-Stahl-Haus 1736m - Schneibstein 2276m - Windschartenkopf 2211m - Seeleinsee 1809m - Gotzenalm 1685m

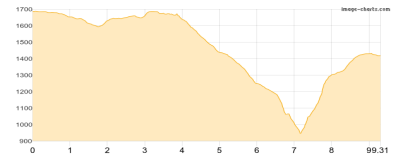


Etappe 3

Gotzenalm - Regenalm - Wasseralm in der Röth

Wandern **T4** - 625 Hm Aufstieg - 893 Hm Abstieg - **05:05** Stunden Gehzeit - 9.31 km Strecke

Gotzenalm 1685m - Regenalm 1592m - Wasseralm in der Röth 1423m

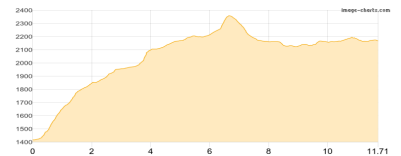


Etappe 4

Wasseralm in der Röth - Riemannhaus

Wandern **T3** - 1070 Hm Aufstieg - 321 Hm Abstieg - **05:50** Stunden Gehzeit - 11.71 km Strecke

Wasseralm in der Röth 1423m - Riemannhaus 2177m

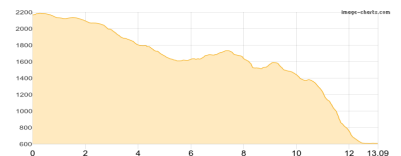


Etappe 5

Riemannhaus - Kärlingerhaus - Saletalm

Hochalpin - 304 Hm Aufstieg - 1861 Hm Abstieg - **06:30** Stunden Gehzeit - 13.09 km Strecke

Riemannhaus 2177m - Kärlingerhaus 1638m - Saletalm 609m





Königseerunde

Mögliche Unterkünfte

Carl-von-Stahl-Haus 1736 m, ÖAV, Dusche: ja, Tel: +49 8652 6559922, Schlafplätze: 94

Gotzenalm 1685 m, AV: k.A., Dusche: nein, Tel: +49 8652 690900, Schlafplätze: 101

Wasseralm in der Röth 1423 m, DAV, Dusche: nein, Tel: +49 8652 609 11 60, Schlafplätze: 40

Riemannhaus 2177 m, DAV, Dusche: ja, Tel: +43 6582 73300, Schlafplätze: 104

Kärlingerhaus 1638 m, DAV, Dusche: ja, Tel: +49 (0)8652-6019901, Schlafplätze: 203