



Pilgerfahrt zu den Oasen

Typ:	Strecke	Gehzeit:	326:14 Stunden
Etappen:	56	Aufstieg:	24559 Hm
Länge:	1012.56 km	Abstieg:	25372 Hm
Zeitraum:	00.00.0000 - 00.00.0000		

Etappe 1

Maria Kirchentäl - Saalfelden (Etappe 1)

Wandern - 531 Hm Aufstieg - 665 Hm Abstieg - **07:45** Stunden Gehzeit - 24.69 km Strecke

Maria Kirchentäl 891m

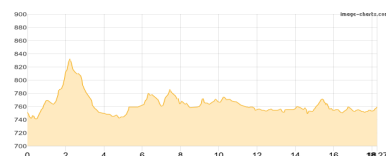


Etappe 2

Saalfelden - Zell am See (Etappe 2)

Wandern - 283 Hm Aufstieg - 275 Hm Abstieg - **05:20** Stunden Gehzeit - 18.27 km Strecke

Zell am See 765m

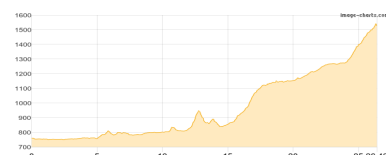


Etappe 3

Schüttdorf - Trauneralm (Etappe 3)

Wandern **T2** - 1124 Hm Aufstieg - 354 Hm Abstieg - **08:55** Stunden Gehzeit - 26.42 km Strecke

Trauneralm 1522m

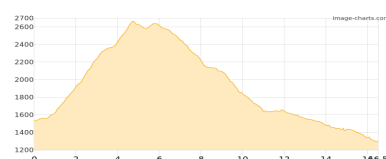


Etappe 4

Trauneralm - Heiligenblut (Etappe 4)

Wandern **T2** - 1368 Hm Aufstieg - 1609 Hm Abstieg - **09:55** Stunden Gehzeit - 16.5 km Strecke

Trauneralm 1522m

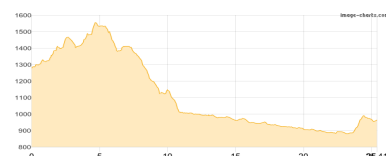


Etappe 5

Heiligenblut - Winklarn (Etappe 5)

Wandern - 736 Hm Aufstieg - 1052 Hm Abstieg - **08:55** Stunden Gehzeit - 25.41 km Strecke

Heiligenblut 1279m

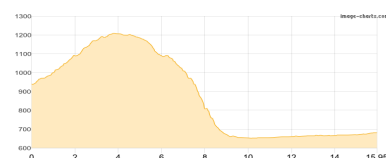


Etappe 6

Winklarn - Lienz (Etappe 6)

Wandern - 361 Hm Aufstieg - 620 Hm Abstieg - **05:15** Stunden Gehzeit - 15.95 km Strecke

Alpengasthof-H.Haßlacher 934m



Etappe 7: Ruhetag

Etappe 8

Lienz - Abfaltersbach (Etappe 7)

Wandern - 512 Hm Aufstieg - 205 Hm Abstieg - **07:00** Stunden Gehzeit - 23.68 km Strecke

Lienz 675m



Etappe 9

Abfalterbach - Sexten (Etappe 8)

Wandern **T1** - 697 Hm Aufstieg - 379 Hm Abstieg - **07:15** Stunden Gehzeit - 22.78 km Strecke

Sexten 1299m



Pilgerfahrt zu den Oasen

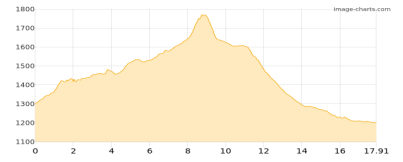


Etappe 9

Sexten - Padola (Etappe 9)

Wandern **T1** - 629 Hm Aufstieg - 733 Hm Abstieg - **06:25** Stunden Gehzeit - 17.91 km Strecke

Sexten 1299m - Padola 1201m



Etappe 11

Padola - Lozzo di Cadore (Etappe 10)

Wandern **T2** - 773 Hm Aufstieg - 1211 Hm Abstieg - **08:30** Stunden Gehzeit - 22.25 km Strecke

Padola 1201m

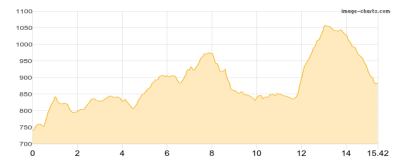


Etappe 12

Lozzo di Cadore - Pieve di Cadore (Etappe 11)

Wandern **T1** - 729 Hm Aufstieg - 587 Hm Abstieg - **06:00** Stunden Gehzeit - 15.42 km Strecke

Pieve di Cadore 883m

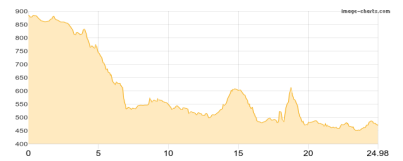


Etappe 13

Pieve di Cadore - Longarone (Etappe 12)

Wandern **T2** - 773 Hm Aufstieg - 1187 Hm Abstieg - **08:55** Stunden Gehzeit - 24.98 km Strecke

Pieve di Cadore 883m - Longarone 466m



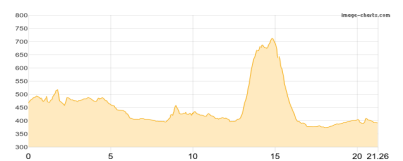
Etappe 14: Ruhetag

Etappe 15

Longarone - Belluno (Etappe 13)

Wandern **T2** - 747 Hm Aufstieg - 821 Hm Abstieg - **07:40** Stunden Gehzeit - 21.26 km Strecke

Longarone 466m - Belluno Bahnhof 394m



Etappe 16

Belluno - Revine (Etappe 14)

Wandern - 995 Hm Aufstieg - 1123 Hm Abstieg - **09:00** Stunden Gehzeit - 24.24 km Strecke

Belluno Bahnhof 394m

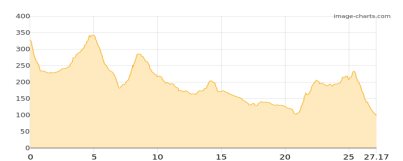


Etappe 17

Revine - Colofosco (Etappe 15)

Wandern - 517 Hm Aufstieg - 747 Hm Abstieg - **08:25** Stunden Gehzeit - 27.17 km Strecke

Molinetto della Croda 177m



Etappe 18

Colofosco - Treviso (Etappe 16)

Wandern - 103 Hm Aufstieg - 185 Hm Abstieg - **06:50** Stunden Gehzeit - 26.06 km Strecke



Treviso Centrale 13m

Pilgerfahrt zu den Oasen

Etappe 19: Ruhetag

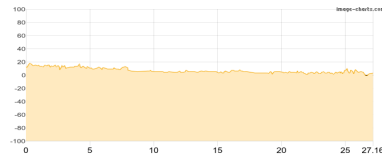


Etappe 20

Treviso - Mestre (Etappe 17)

Wandern - 142 Hm Aufstieg - 151 Hm Abstieg - **07:10** Stunden Gehzeit - 27.16 km Strecke

Treviso Centrale 13m - Venezia Mestre 2m



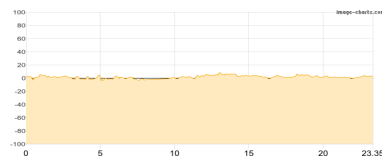
Etappe 21: Ruhetag

Etappe 22

Venezia Mestre - Camponogara (Etappe 18)

Wandern - 115 Hm Aufstieg - 115 Hm Abstieg - **06:10** Stunden Gehzeit - 23.35 km Strecke

Venezia Mestre 2m

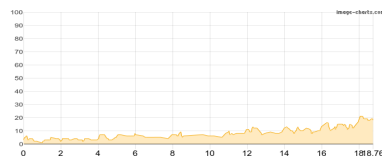


Etappe 23

Camponogara - Padova (Etappe 19)

Wandern - 100 Hm Aufstieg - 85 Hm Abstieg - **04:55** Stunden Gehzeit - 18.76 km Strecke

Padova 17m

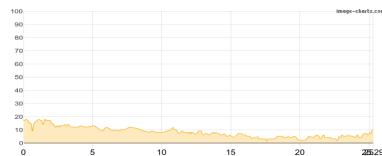


Etappe 24

Padova - Conselve (Etappe 20)

Wandern - 101 Hm Aufstieg - 108 Hm Abstieg - **06:35** Stunden Gehzeit - 25.29 km Strecke

Padova 17m

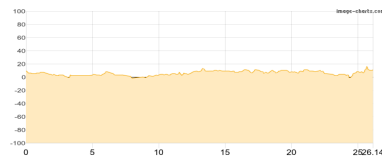


Etappe 25

Conselve - Rovigo (Etappe 21)

Wandern - 114 Hm Aufstieg - 112 Hm Abstieg - **06:50** Stunden Gehzeit - 26.14 km Strecke

Rovigo 11m

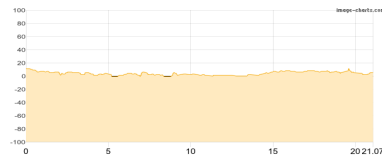


Etappe 26

Rovigo - Ro (Etappe 22)

Wandern - 72 Hm Aufstieg - 78 Hm Abstieg - **05:30** Stunden Gehzeit - 21.07 km Strecke

Rovigo 11m



Etappe 27

Ro - Tresigallo (Etappe 23)

Wandern - 59 Hm Aufstieg - 61 Hm Abstieg - **06:00** Stunden Gehzeit - 23.37 km Strecke

Tresigallo 1m



Etappe 28: Ruhetag

Etappe 29

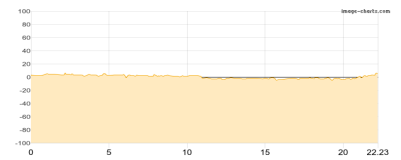
Tresigallo - Portomaggiore (Etappe 24)

Wandern - 80 Hm Aufstieg - 77 Hm Abstieg - **05:45** Stunden Gehzeit - 22.23 km Strecke

Tresigallo 1m



Pilgerfahrt zu den Oasen

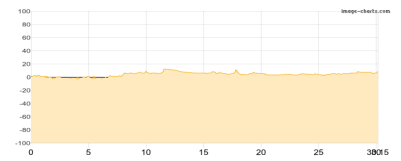


Etappe 30

Portomaggiore - Conselice (Etappe 25)

Wandern - 83 Hm Aufstieg - 75 Hm Abstieg - **07:45** Stunden Gehzeit - 30.15 km Strecke

Portomaggiore 0m



Etappe 31

Conselice - Imola (Etappe 26)

Wandern - 87 Hm Aufstieg - 52 Hm Abstieg - **06:30** Stunden Gehzeit - 25.28 km Strecke

Imola 42m

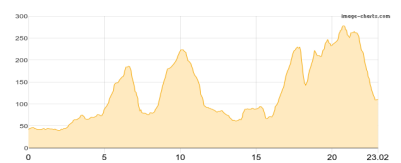


Etappe 32

Imola - Brisighella (Etappe 27)

Wandern **T1** - 723 Hm Aufstieg - 655 Hm Abstieg - **07:35** Stunden Gehzeit - 23.02 km Strecke

Imola 42m - Brisighella 108m



Etappe 33

Brisighella - San Martino in Gattara (Etappe 28)

Wandern **T1** - 885 Hm Aufstieg - 735 Hm Abstieg - **07:50** Stunden Gehzeit - 21.8 km Strecke

Brisighella 108m - San Martino in Gattara 260m



Etappe 34

San Martino in Gattara - Crespo del Lamone (Etappe 29)

Wandern **T1** - 991 Hm Aufstieg - 714 Hm Abstieg - **07:10** Stunden Gehzeit - 17.03 km Strecke

San Martino in Gattara 260m



Etappe 35: Ruhetag

Etappe 36

Crespino del Lamone - Ronta (Etappe 30)

Wandern **T3** - 930 Hm Aufstieg - 1064 Hm Abstieg - **07:40** Stunden Gehzeit - 17.5 km Strecke

Ronta 404m

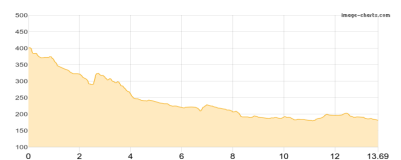


Etappe 37

Ronta - Vicchio (Etappe 31)

Wandern **T1** - 125 Hm Aufstieg - 344 Hm Abstieg - **04:00** Stunden Gehzeit - 13.69 km Strecke

Ronta 404m - Vicchio 180m



Etappe 38

Vicchio - Londa (Etappe 32)



Wandern - 788 Hm Aufstieg - 747 Hm Abstieg - 07:55 Stunden Gehzeit - 22.44 km Strecke

Vicchio 180m



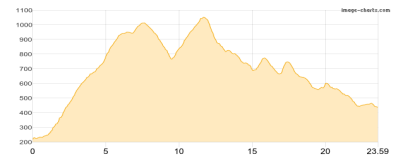
Pilgerfahrt zu den Oasen

Etappe 33

Londa - Pratovecchio Stia (Etappe 33)

Wandern - 1399 Hm Aufstieg - 1182 Hm Abstieg - 10:20 Stunden Gehzeit - 23.59 km Strecke

Pratovecchio Stia 434m

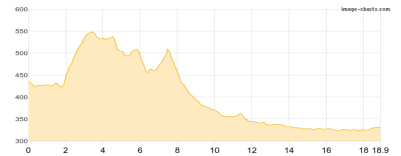


Etappe 40

Pratovecchio Stia - Bibbiena (Etappe 34)

Wandern - 271 Hm Aufstieg - 376 Hm Abstieg - 05:35 Stunden Gehzeit - 18.9 km Strecke

Pratovecchio Stia 434m - Bibbiena 327m

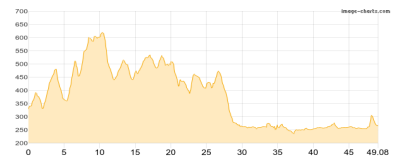


Etappe 41

Bibbiena - Arezzo (Etappe 35)

Wandern - 1318 Hm Aufstieg - 1382 Hm Abstieg - 15:55 Stunden Gehzeit - 49.08 km Strecke

Bibbiena 327m - Arezzo 264m



Etappe 42: Ruhetag

Etappe 43

Arezzo - Castiglion Fiorentino (Etappe 36)

Wandern - 683 Hm Aufstieg - 651 Hm Abstieg - 06:50 Stunden Gehzeit - 19.7 km Strecke

Arezzo 264m

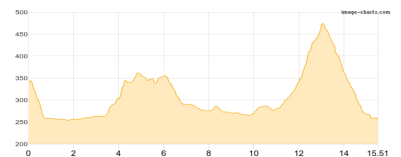


Etappe 44

Castiglion Fiorentino - Camucia (Etappe 37)

Wandern - 380 Hm Aufstieg - 463 Hm Abstieg - 05:00 Stunden Gehzeit - 15.51 km Strecke

Camucia-Cortona 254m

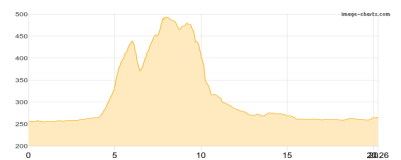


Etappe 45

Camucia - Passignano sul Trasimeno (Etappe 38)

Wandern - 364 Hm Aufstieg - 355 Hm Abstieg - 06:00 Stunden Gehzeit - 20.26 km Strecke

Camucia-Cortona 254m - Passignano sul Trasimeno 262m

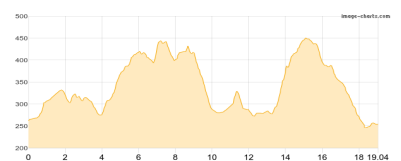


Etappe 46

Passignano sul Trasimeno - Mantignana (Etappe 39)

Wandern T1 - 609 Hm Aufstieg - 617 Hm Abstieg - 06:25 Stunden Gehzeit - 19.04 km Strecke

Passignano sul Trasimeno 262m



Etappe 47

Mantignana - Perugia (Etappe 40)

Wandern - 436 Hm Aufstieg - 417 Hm Abstieg - 04:30 Stunden Gehzeit - 12.87 km Strecke

Perugia 303m



Etappe 48

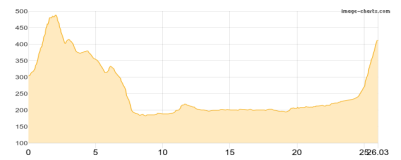
Perugia - Assisi (Etappe 41)

Wandern - 526 Hm Aufstieg - 417 Hm Abstieg - **07:50** Stunden Gehzeit - 26.03 km Strecke

Perugia 303m



Pilgerfahrt zu den Oasen



Etappe 49: Ruhetag

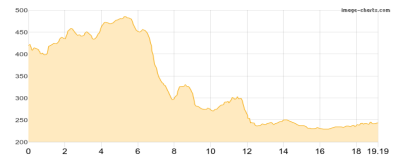
Etappe 50: Ruhetag

Etappe 51

Assisi - Foligno (Etappe 42)

Wandern - 291 Hm Aufstieg - 467 Hm Abstieg - **05:45** Stunden Gehzeit - 19.19 km Strecke

Assisi 418m - Foligno 242m



Etappe 52

Foligno - Campello sul Clitunno (Etappe 43)

Wandern - 569 Hm Aufstieg - 584 Hm Abstieg - **06:35** Stunden Gehzeit - 20.28 km Strecke

Foligno 242m - Campello sul Clitunno 225m



Etappe 53

Campello sul Clitunno - San Giovanni di Baiano (Etappe 44)

Wandern **T1** - 148 Hm Aufstieg - 63 Hm Abstieg - **04:10** Stunden Gehzeit - 15.35 km Strecke

Campello sul Clitunno 225m



Etappe 54

San Giovanni di Baiano - Acquasparta (Etappe 45)

Wandern - 676 Hm Aufstieg - 674 Hm Abstieg - **06:40** Stunden Gehzeit - 19.52 km Strecke

Acquasparta 311m



Etappe 55

Acquasparta - Terni (Etappe 46)

Wandern - 616 Hm Aufstieg - 798 Hm Abstieg - **07:20** Stunden Gehzeit - 21.97 km Strecke

Acquasparta 311m - Terni 130m



Etappe 56: Ruhetag



Pilgerfahrt zu den Oasen

Mögliche Unterkünfte

Trauneralm 1522 m, AV: k.A., Dusche: k.A., Schlafplätze: -

Alpengasthof-H.Haßlacher 934 m, AV: k.A., Dusche: k.A., Schlafplätze: -