



# Franziskusweg

Typ:	<b>Strecke</b>	Gehzeit:	<b>154:00 Stunden</b>
Etappen:	<b>50</b>	Aufstieg:	<b>16352 Hm</b>
Länge:	<b>474.63 km</b>	Abstieg:	<b>16172 Hm</b>
Zeitraum:	<b>00.00.0000 - 00.00.0000</b>		

## Etappe 1

### Firenze - La Sieci

Wandern **T1** - 324 Hm Aufstieg - 296 Hm Abstieg - **04:20** Stunden Gehzeit - 13.85 km Strecke

Cattedrale di Santa Maria del Fiore 48m

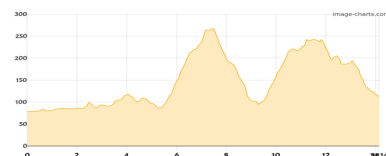


## Etappe 2

### La Sieci - SantEllero

Wandern - 428 Hm Aufstieg - 393 Hm Abstieg - **04:40** Stunden Gehzeit - 14.14 km Strecke

SantEllero 111m

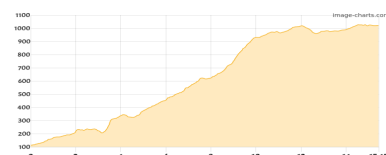


## Etappe 3

### SantEllero - Consuma

Wandern - 1106 Hm Aufstieg - 196 Hm Abstieg - **06:25** Stunden Gehzeit - 15.45 km Strecke

SantEllero 111m

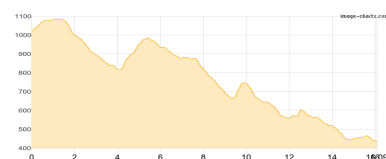


## Etappe 4

### Consuma - Pratovecchio Stia

Wandern - 443 Hm Aufstieg - 1030 Hm Abstieg - **06:00** Stunden Gehzeit - 16.09 km Strecke

Pratovecchio Stia 434m

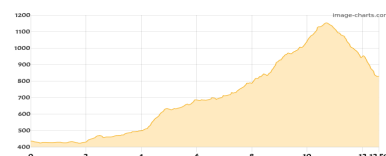


## Etappe 5

### Pratovecchio Stia - Monastero di Camaldoli

Wandern **T1** - 833 Hm Aufstieg - 439 Hm Abstieg - **05:25** Stunden Gehzeit - 12.59 km Strecke

Pratovecchio Stia 434m



Etappe 6: Ruhetag

Etappe 7: Ruhetag

Etappe 8: Ruhetag

## Etappe 9

### Monastero di Camaldoli - Badia Prataglia

Wandern **T1** - 564 Hm Aufstieg - 547 Hm Abstieg - **04:00** Stunden Gehzeit - 7.69 km Strecke

Badia Prataglia 835m



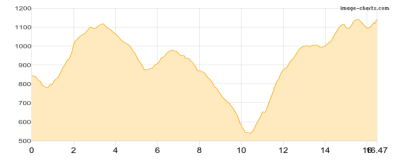
## Etappe 10

# Franziskusweg

## Badia Prataglia - La Verna

Wandern - 7176 Hm Aufstieg - 880 Hm Abstieg - **07:55** Stunden Gehzeit - 16.47 km Strecke

Badia Prataglia 835m - La Verna 1147m

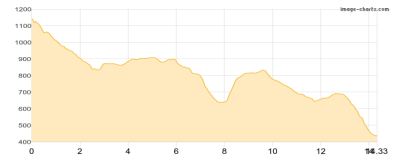


## Etappe 14

### La Verna - Pieve Santo Stefano

Wandern - 393 Hm Aufstieg - 1097 Hm Abstieg - **05:30** Stunden Gehzeit - 14.33 km Strecke

La Verna 1147m

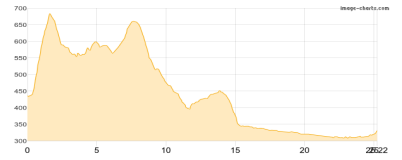


## Etappe 12

### Pieve Santo Stefano - Sansepolcro

Wandern - 535 Hm Aufstieg - 639 Hm Abstieg - **07:50** Stunden Gehzeit - 25.22 km Strecke

Sansepolcro 332m



Etappe 13: Ruhetag



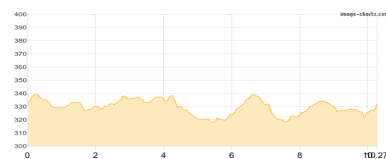
# Franziskusweg

## Etappe 14

### Sansepolcro - Lama

Wandern - 89 Hm Aufstieg - 90 Hm Abstieg - **02:50** Stunden Gehzeit - 10.27 km Strecke

Sansepolcro 332m



## Etappe 15

### Lama - Bocca Serriola

Wandern - 684 Hm Aufstieg - 266 Hm Abstieg - **05:35** Stunden Gehzeit - 16.49 km Strecke

Rifugio Escursionistico Bocca Serriola 743m

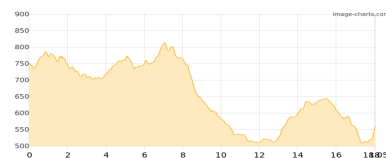


## Etappe 16

### Bocca Serriola - Pietralunga

Wandern - 556 Hm Aufstieg - 745 Hm Abstieg - **06:15** Stunden Gehzeit - 18.05 km Strecke

Rifugio Escursionistico Bocca Serriola 743m - Pietralunga 566m

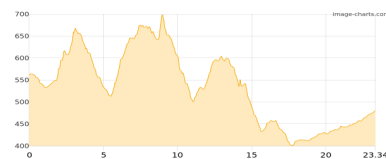


## Etappe 17

### Pietralunga - Gubbio

Wandern - 691 Hm Aufstieg - 772 Hm Abstieg - **07:45** Stunden Gehzeit - 23.34 km Strecke

Pietralunga 566m



Etappe 18: Ruhetag

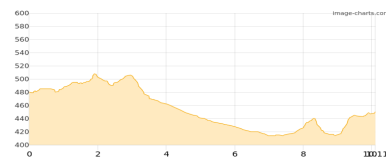
Etappe 19: Ruhetag

## Etappe 20

### Gubbio - Ponte di Roccchio

Wandern - 121 Hm Aufstieg - 151 Hm Abstieg - **02:55** Stunden Gehzeit - 10.11 km Strecke

Gubbio 522m





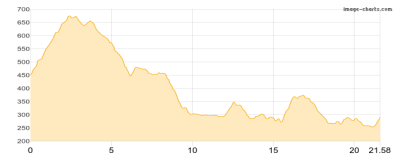
# Franziskusweg

## Etappe 21

### Ponte di Riocchio - Valfabbrica

Wandern - 612 Hm Aufstieg - 772 Hm Abstieg - **03:25** Stunden Gehzeit - 21.58 km Strecke

Valfabbrica 289m

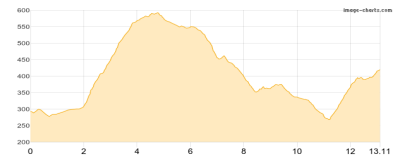


## Etappe 22

### Valfabbrica - Assisi

Wandern - 547 Hm Aufstieg - 419 Hm Abstieg - **04:45** Stunden Gehzeit - 13.11 km Strecke

Valfabbrica 289m - Assisi 418m



Etappe 23: Ruhetag

Etappe 24: Ruhetag

Etappe 25: Ruhetag

Etappe 26: Ruhetag

Etappe 27: Ruhetag

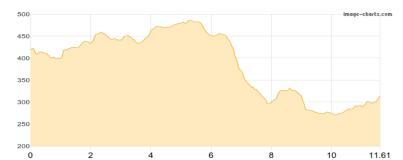
Etappe 28: Ruhetag

## Etappe 29

### Assisi - Spello

Wandern - 245 Hm Aufstieg - 350 Hm Abstieg - **03:40** Stunden Gehzeit - 11.61 km Strecke

Assisi 418m

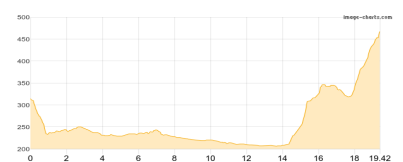


## Etappe 30

### Spello - Montefalco

Wandern - 358 Hm Aufstieg - 206 Hm Abstieg - **02:45** Stunden Gehzeit - 19.42 km Strecke

Spello 280m

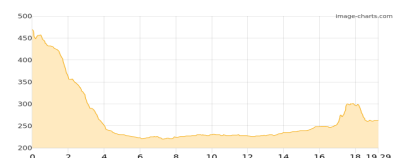


## Etappe 31

### Montefalco - San Venanzo

Wandern - 130 Hm Aufstieg - 337 Hm Abstieg - **02:40** Stunden Gehzeit - 19.29 km Strecke

San Venanzo 262m




### Etappe 32

#### San Venanzo - Patrico

Wandern - 829 Hm Aufstieg - 65 Hm Abstieg - **04:55** Stunden Gehzeit - 12.5 km Strecke

San Venanzo 262m - Patrico 1025m



## Franziskusweg

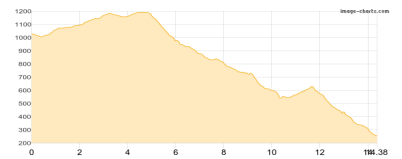


### Etappe 33

#### Patrico - Ferentillo

Wandern - 380 Hm Aufstieg - 1153 Hm Abstieg - **05:30** Stunden Gehzeit - 14.38 km Strecke

Patrico 1025m - Ferentillo 260m



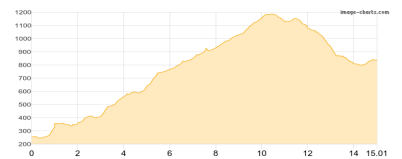
Etappe 34: Ruhetag

### Etappe 35

#### Ferentillo - Polino

Wandern - 1131 Hm Aufstieg - 552 Hm Abstieg - **06:55** Stunden Gehzeit - 15.01 km Strecke

Ferentillo 260m - Polino 836m

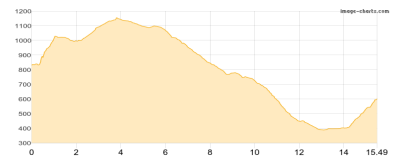


### Etappe 36

#### Polino - Labro

Wandern - 644 Hm Aufstieg - 871 Hm Abstieg - **06:15** Stunden Gehzeit - 15.49 km Strecke

Polino 836m

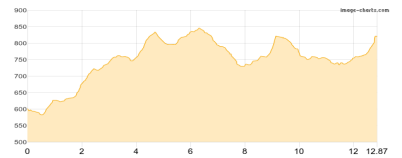


### Etappe 37

#### Labro - Poggio Bustone

Wandern - 543 Hm Aufstieg - 325 Hm Abstieg - **04:35** Stunden Gehzeit - 12.87 km Strecke

Poggio Bustone 745m



Etappe 38: Ruhetag

Etappe 39: Ruhetag

Etappe 40: Ruhetag

Etappe 41: Ruhetag

### Etappe 42

#### Poggio Bustone - Rieti

Wandern - 387 Hm Aufstieg - 727 Hm Abstieg - **05:35** Stunden Gehzeit - 16.43 km Strecke

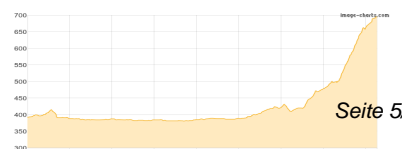
Poggio Bustone 745m - Rieti 391m



### Etappe 43

#### Rieti - Greccio

Wandern - 414 Hm Aufstieg - 112 Hm Abstieg - **04:55** Stunden Gehzeit - 16.53 km Strecke



Rieti 391m

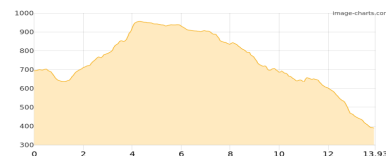
# Franziskusweg

## Etappe 44

**Greccio - Stroncone**

Wandern - 421 Hm Aufstieg - 728 Hm Abstieg - **05:10** Stunden Gehzeit - 13.93 km Strecke

Greccio 694m



## Etappe 45

**Stroncone - Calvi dell'Umbria**

Wandern - 983 Hm Aufstieg - 975 Hm Abstieg - **03:30** Stunden Gehzeit - 18.78 km Strecke

Calvi dell'Umbria 401m



## Etappe 46

**Calvi dell'Umbria - Selci**

Wandern - 406 Hm Aufstieg - 622 Hm Abstieg - **06:10** Stunden Gehzeit - 19.58 km Strecke

Calvi dell'Umbria 401m - Selci 186m



## Etappe 47

**Selci - Poggio Mirteto**

Wandern - 182 Hm Aufstieg - 322 Hm Abstieg - **03:25** Stunden Gehzeit - 11.24 km Strecke

Selci 186m

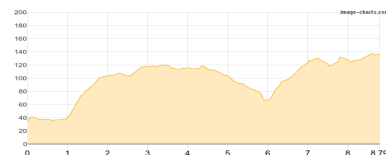


## Etappe 48

**Poggio Mirteto - Comunità Mariana Oasi della Pace**

Wandern - 197 Hm Aufstieg - 95 Hm Abstieg - **02:35** Stunden Gehzeit - 8.79 km Strecke

Comunità Mariana Oasi della Pace 138m



Etappe 49: Ruhetag

Etappe 50: Ruhetag



## Franziskusweg

### Mögliche Unterkünfte

Rifugio Escursionistico Bocca Serriola 743 m, AV: k.A., Dusche: k.A., Schlafplätze: -