



Gletschertour

Typ:
Etappen: **3**
Länge: **19.74 km**
Zeitraum: .. - ..

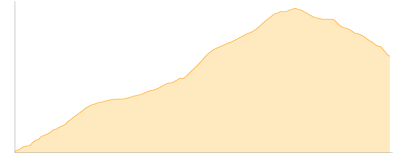
Gehzeit: **10:18 Stunden**
Aufstieg: **1310 Hm**
Abstieg: **1664 Hm**

Etappe 1

Dresdner Hütte - Hildesheimer Hütte

Wandern - 876 Hm Aufstieg - 306 Hm Abstieg - **04:20** Stunden Gehzeit - 6.6 km Strecke

Dresdner Hütte 2308m - Hildesheimer Hütte 2899m

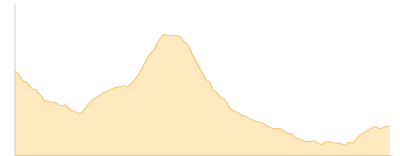


Etappe 2

Hildesheimer Hütte - Gamsplatzl - Siegerlandhütte

Hochalpin - 396 Hm Aufstieg - 580 Hm Abstieg - **03:10** Stunden Gehzeit - 5.25 km Strecke

Hildesheimer Hütte 2899m - Gamsplatzl 3018m - Siegerlandhütte 2710m




Etappe 3

Siegerlandhütte - Fieglhütte

Wandern - 38 Hm Aufstieg - 778 Hm Abstieg - **02:50** Stunden Gehzeit - 7.89 km Strecke

Siegerlandhütte 2710m - Fiegls Gasthaus 1956m





Gletschertour

Mögliche Unterkünfte

Dresdner Hütte 2308 m, DAV, Dusche: ja, Tel: +43 5226 8112, Schlafplätze: 165

Hildesheimer Hütte 2899 m, DAV, Dusche: k.A., Tel: +43 5254 2300, Schlafplätze: 80

Siegerlandhütte 2710 m, DAV, Dusche: k.A., Tel: +43 664 8667935, mobil: +43 664 2414040, Schlafplätze: 49

Fiegls Gasthaus 1956 m, privat, Dusche: ja, mobil: +43 664 8617341, Schlafplätze: 18