



Alpenquerung Teil 3 und 4

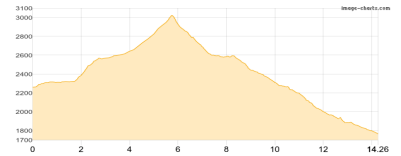
Typ: Gehzeit: **67:44 Stunden**
Etappen: **14** Aufstieg: **7804 Hm**
Länge: **146.53 km** Abstieg: **10076 Hm**
Zeitraum: .. - ..

Etappe 1

Zufallhütte - Marteller Hütte - Fürkelescharte - ... - Malga Pontevecchio

Wandern **T6** - 884 Hm Aufstieg - 1381 Hm Abstieg - **07:40** Stunden Gehzeit - 14.26 km Strecke

Zufallhütte 2265m - Marteller Hütte 2610m - Fürkelescharte 3032m - Rifugio Guido Larcher al Cevedale 2608m - Malga Mare 2030m

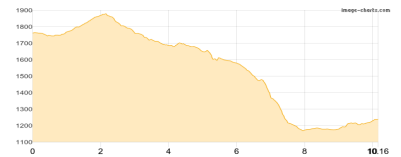


Etappe 2

12.07.2023 Malga Pontevecchio - Vicolo alla Regia - La Guilnova

Wandern - 319 Hm Aufstieg - 843 Hm Abstieg - **04:10** Stunden Gehzeit - 10.16 km Strecke

Parcoggio Prabòn 1765m

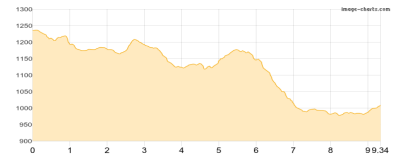


Etappe 3

13.07.2023 La Guilnova - Via dell'Artigianato - Ossana

Wandern - 225 Hm Aufstieg - 451 Hm Abstieg - **03:10** Stunden Gehzeit - 9.34 km Strecke

Ossana 1007m



Etappe 4

14.07.2023 Ossana - Lago di Capriolo - Malga Alta

Wandern **T2** - 1354 Hm Aufstieg - 203 Hm Abstieg - **06:50** Stunden Gehzeit - 13.08 km Strecke

Ossana 1007m - Lago di Capriolo 1313m - Malga Alta 1546m



Etappe 5

15.07.2023 Rifugio Orso Bruno - Rifugio Lago Malghette - Madonna di Campiglio

Wandern **T2** - 272 Hm Aufstieg - 935 Hm Abstieg - **04:30** Stunden Gehzeit - 12.06 km Strecke

Rifugio Orso Bruno 2180m - Rifugio Lago Malghette 1890m - Madonna di Campiglio 1517m



Etappe 6

17.07.2023 Madonna - Rifugio Giorgio Graffer al Grost-

Wandern **T2** - 1019 Hm Aufstieg - 252 Hm Abstieg - **05:25** Stunden Gehzeit - 10.9 km Strecke

Rifugio Giorgio Graffer al Grostè 2261m





Alpenquerung Teil 3 und 4

Etappe 7

18.07.2023 Rifugio Francis Fox Tuckett

Wandern **T3** - 764 Hm Aufstieg - 785 Hm Abstieg - **05:00** Stunden Gehzeit - 7.15 km Strecke

Rifugio Francis Fox Tuckett 2272m



Etappe 8

19.07.2023 Rifugio Francis Fox Tuckett - SOSAT - Rifugio Alimonta

Klettersteig - 677 Hm Aufstieg - 336 Hm Abstieg - **03:40** Stunden Gehzeit - 5.27 km Strecke

Rifugio Francis Fox Tuckett 2272m - Rifugio Alimonta 2580m



Etappe 9

20.07.2023 Rifugio Alimonta - Rifugio Tosa Tommaso Pedrotti - ... - Rifugio Croz dell'Altissimo

Klettersteig - 511 Hm Aufstieg - 1655 Hm Abstieg - **06:10** Stunden Gehzeit - 8.73 km Strecke

Rifugio Alimonta 2580m - Rifugio Tosa e Tommaso Pedrotti 2491m - Rifugio Selvata 1658m - Rifugio Croz dell'Altissimo 1454m

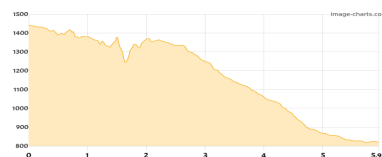


Etappe 10

21.07.2023 Molveno

Wandern **T3** - 311 Hm Aufstieg - 931 Hm Abstieg - **03:40** Stunden Gehzeit - 5.95 km Strecke

Molveno 856m

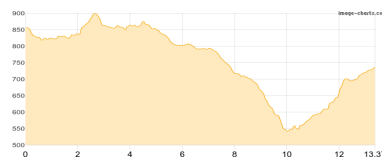


Etappe 11

01.05.2024 Molveno - Nembia - San Lorenzo in Banale

Wandern **T1** - 409 Hm Aufstieg - 529 Hm Abstieg - **04:40** Stunden Gehzeit - 13.37 km Strecke

Molveno 856m - Nembia 822m - San Lorenzo in Banale 697m

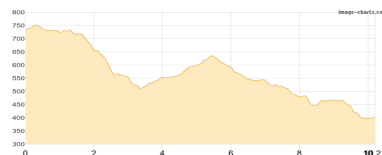


Etappe 12

02.05.2024 Vicolo degli Oséi - Hotel Flora

Wandern **T1** - 232 Hm Aufstieg - 562 Hm Abstieg - **03:30** Stunden Gehzeit - 10.21 km Strecke

Ponte Arche 400m

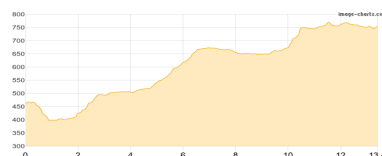


Etappe 13

03.05.2024 Ponte Arche - Ballino

Wandern **T1** - 464 Hm Aufstieg - 170 Hm Abstieg - **04:20** Stunden Gehzeit - 13.4 km Strecke

Ponte Arche 400m - Ballino 756m





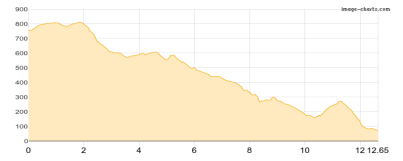
Alpenquerung Teil 3 und 4

Etappe 14

04.05.2024 Ballino nach Riva

Wandern T1 - 363 Hm Aufstieg - 1043 Hm Abstieg - **05:05** Stunden Gehzeit - 12.65 km Strecke

Ballino 756m





Alpenquerung Teil 3 und 4

Mögliche Unterkünfte

Zufallhütte 2265 m, privat, Dusche: ja, Tel: +39 0473 740123, mobil: +39 0335 6306603, Schlafplätze: 80

Marteller Hütte 2610 m, AV: ja, Dusche: k.A., Tel: +39 0473 744790, mobil: +39 335 5687235, Schlafplätze: 59

Rifugio Guido Larcher al Cevedale 2608 m, SAT, Dusche: ja, Tel: +39 0463 753028, mobil: +39 328 6529615, Schlafplätze: 80

Malga Alta 1546 m, AV: k.A., Dusche: k.A., Schlafplätze: -

Rifugio Orso Bruno 2180 m, AV: k.A., Dusche: k.A., Tel: +39 0463 796160, mobil: +39 328 3557459, Schlafplätze: -

Rifugio Lago Malghette 1890 m, AV: k.A., Dusche: k.A., Tel: +39 339 3102955, Schlafplätze: -

Rifugio Giorgio Graffer al Grostè 2261 m, SAT & CAI, Dusche: k.A., Tel: +39 0465 441358, mobil: +39 348.4105877, Schlafplätze: -

Rifugio Francis Fox Tuckett 2272 m, AV: k.A., Dusche: ja, Tel: +39 0465 441226, mobil: +39 0465 507287, +39 335 5253090, Schlafplätze: -

Rifugio Alimonta 2580 m, privat, Dusche: ja, Tel: +39 379 2665489, Schlafplätze: 90

Rifugio Tosa e Tommaso Pedrotti 2491 m, AV: ja, Dusche: ja, Tel: +39 349 3646251, Schlafplätze: -

Rifugio Selvata 1658 m, AV: k.A., Dusche: k.A., Schlafplätze: -

Rifugio Croz dell Altissimo 1454 m, AV: k.A., Dusche: k.A., Schlafplätze: -

Nembia 822 m, AV: k.A., Dusche: k.A., Schlafplätze: -