



Kaisertalrunde

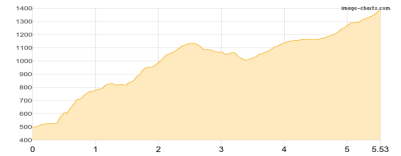
Typ:	Hufeisen	Gehzeit:	20:42 Stunden
Etappen:	4	Aufstieg:	3018 Hm
Länge:	35.95 km	Abstieg:	2891 Hm
Zeitraum:	09.07.2025 - 12.07.2025		

Etappe 1 09.07.2025 Mittwoch

Kaisertal - Rogerkopf - Rietzau-Alm - Vorderkaiserfeldenhütte

Wandern - 1068 Hm Aufstieg - 179 Hm Abstieg - **04:40** Stunden Gehzeit - 5.53 km Strecke

Kaisertal 501m - Rogerkopf 1138m - Ritzaualm 1161m - Vorderkaiserfeldenhütte 1384m

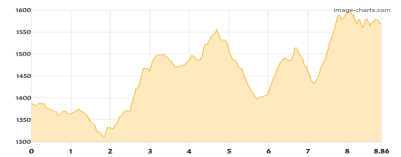


Etappe 2 10.07.2025 Donnerstag

Vorderkaiserfeldenhütte - Hochalm - Stripsenjochhaus

Wandern - 697 Hm Aufstieg - 517 Hm Abstieg - **04:35** Stunden Gehzeit - 8.86 km Strecke

Vorderkaiserfeldenhütte 1384m - Hochalm 1403m - Stripsenjochhaus 1577m



Etappe 3 11.07.2025 Freitag

Stripsenjochhaus - Kaindlhütte - Weinbergerhaus

Wandern - 837 Hm Aufstieg - 1138 Hm Abstieg - **06:45** Stunden Gehzeit - 12.36 km Strecke

Stripsenjochhaus 1577m - Kaindlhütte 1293m - Weinbergerhaus 1272m

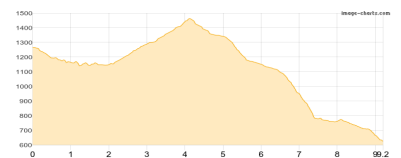


Etappe 4 12.07.2025 Samstag

Weinbergerhaus - Walleralm - Steinerne Stiege

Wandern - 416 Hm Aufstieg - 1057 Hm Abstieg - **04:45** Stunden Gehzeit - 9.2 km Strecke

Weinbergerhaus 1272m - Walleralm 1170m - Steinerne Stiege 635m





Kaisertalrunde

Mögliche Unterkünfte

Ritzaualm 1161 m, AV: k.A., Dusche: k.A., Schlafplätze: -

Vorderkaiserfeldenhütte 1384 m, DAV, Dusche: ja, Tel: +43 5372 63482, Schlafplätze: 87

Stripsenjochhaus 1577 m, ÖAV, Dusche: ja, Tel: +43 5372 62579, mobil: +43 664 3559094, Schlafplätze: 160

Kaindlhütte 1293 m, privat, Dusche: k.A., mobil: +43 664 1 68 65 68, Schlafplätze: 47

Weinbergerhaus 1272 m, AV: k.A., Dusche: k.A., Tel: +436644658012, Schlafplätze: -