



Rätikon 4a

Typ: **Rundtour**
Etappen: **4**
Länge: **28.85 km**
Zeitraum: **.. - ..**

Gehzeit: **16:44 Stunden**
Aufstieg: **2393 Hm**
Abstieg: **2390 Hm**

Etappe 1

Innertal - Douglasshütte

Klettersteig - 949 Hm Aufstieg - 53 Hm Abstieg - **04:10** Stunden Gehzeit - 6.55 km Strecke

Innertal 1061m - Douglasshütte 1980m

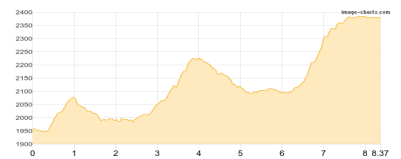


Etappe 2

Douglasshütte - Golrosa - Totalphütte

Wandern **T3** - 773 Hm Aufstieg - 350 Hm Abstieg - **04:30** Stunden Gehzeit - 8.37 km Strecke

Douglasshütte 1980m - Golrosa 2124m - Totalphütte 2385m

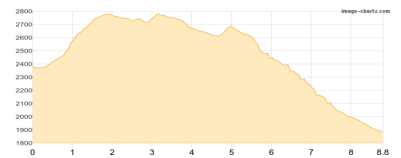


Etappe 3

Totalphütte - Mannheimer Hütte - Oberzalimhütte

Wandern **T4** - 671 Hm Aufstieg - 1165 Hm Abstieg - **05:45** Stunden Gehzeit - 8.8 km Strecke

Totalphütte 2385m - Mannheimer Hütte 2679m - Oberzalimhütte 1889m

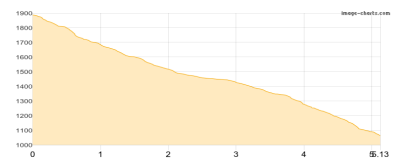


Etappe 4

Oberzalimhütte - Innertal

Klettersteig - 0 Hm Aufstieg - 822 Hm Abstieg - **02:20** Stunden Gehzeit - 5.13 km Strecke

Oberzalimhütte 1889m - Innertal 1061m





Rätikon 4a

Mögliche Unterkünfte

Douglashütte 1980 m, ÖAV, Dusche: ja, Tel: +43 5559 25951, Schlafplätze: 150

Totalhütte 2385 m, ÖAV, Dusche: ja, mobil: +43 664 2400260, Schlafplätze: 85

Mannheimer Hütte 2679 m, DAV, Dusche: nein, Tel: +43 664 1900691, mobil: +43 664 1900691, Schlafplätze: 126

Oberzalimhütte 1889 m, DAV, Dusche: ja, Tel: +43 664 1900691, mobil: +43 664 1900691, Schlafplätze: 42