



# Rätikon 5 Tage

Typ: **Rundtour**  
Etappen: **5**  
Länge: **31.77 km**  
Zeitraum: **.. - ..**

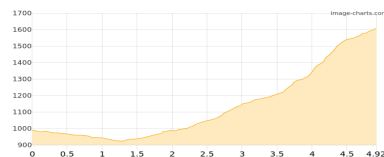
Gehzeit: **20:30 Stunden**  
Aufstieg: **3064 Hm**  
Abstieg: **2989 Hm**

## Etappe 1

### Brand - Sarotlahütte

Wandern **T3** - 692 Hm Aufstieg - 74 Hm Abstieg - **03:10** Stunden Gehzeit - 4.92 km Strecke

Sarotlahütte 1611m



## Etappe 2

### Sarotlahütte - Zimbajoch - Heinrich-Hueter-Hütte

Wandern **T4** - 775 Hm Aufstieg - 617 Hm Abstieg - **04:25** Stunden Gehzeit - 4.68 km Strecke

Sarotlahütte 1611m - Heinrich-Hueter-Hütte 1766m

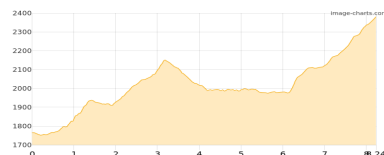


## Etappe 3

### Heinrich-Hueter-Hütte - Gipskoepflejoch - Lünenseealpe - Totalphütte

Wandern **T3** - 926 Hm Aufstieg - 311 Hm Abstieg - **04:50** Stunden Gehzeit - 8.24 km Strecke

Heinrich-Hueter-Hütte 1766m - Lünenseealpe 2000m - Totalphütte 2385m

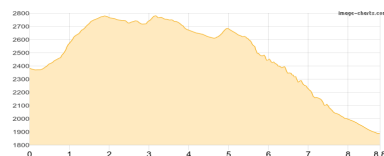


## Etappe 4

### Totalphütte - Mannheimer Hütte - Oberzalimhütte

Wandern **T4** - 671 Hm Aufstieg - 1165 Hm Abstieg - **05:45** Stunden Gehzeit - 8.8 km Strecke

Totalphütte 2385m - Mannheimer Hütte 2679m - Oberzalimhütte 1889m



## Etappe 5

### Oberzalimhütte - Innertal

Klettersteig - 0 Hm Aufstieg - 822 Hm Abstieg - **02:20** Stunden Gehzeit - 5.13 km Strecke

Oberzalimhütte 1889m - Innertal 1061m





## Rätikon 5 Tage

### Mögliche Unterkünfte

Sarotlahütte 1611 m, ÖAV, Dusche: nein, Tel: +43 650 2881290, Schlafplätze: 46

Heinrich-Hueter-Hütte 1766 m, ÖAV, Dusche: ja, Tel: +43 5556 76570, Schlafplätze: 80

Totalphütte 2385 m, ÖAV, Dusche: ja, mobil: +43 664 2400260, Schlafplätze: 85

Mannheimer Hütte 2679 m, DAV, Dusche: nein, Tel: +43 664 1900691, mobil: +43 664 1900691, Schlafplätze: 126

Oberzalimhütte 1889 m, DAV, Dusche: ja, Tel: +43 664 1900691, mobil: +43 664 1900691, Schlafplätze: 42