



Rätikon 4b

Typ: **Hufeisen**
Etappen: **4**
Länge: **30.29 km**
Zeitraum: .. - ..

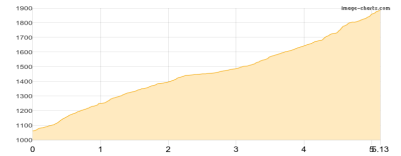
Gehzeit: **18:14 Stunden**
Aufstieg: **2647 Hm**
Abstieg: **2652 Hm**

Etappe 1

Innertal - Oberzalimhütte

Wandern **T2** - 825 Hm Aufstieg - 2 Hm Abstieg - **03:25** Stunden Gehzeit - 5.13 km Strecke

Innertal 1061m - Oberzalimhütte 1889m

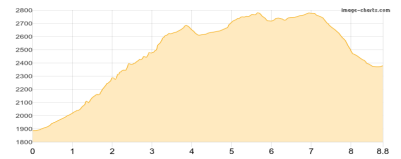


Etappe 2

Oberzalimhütte - Mannheimer Hütte - Totalphütte

Wandern **T4** - 1159 Hm Aufstieg - 666 Hm Abstieg - **06:25** Stunden Gehzeit - 8.8 km Strecke

Oberzalimhütte 1889m - Mannheimer Hütte 2679m - Totalphütte 2385m

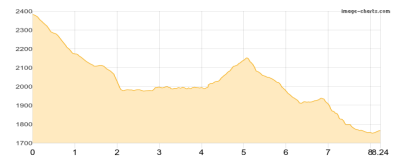


Etappe 3

Totalphütte - Lünenseealpe - Heinrich-Hueter-Hütte

Wandern **T3** - 317 Hm Aufstieg - 932 Hm Abstieg - **04:05** Stunden Gehzeit - 8.24 km Strecke

Totalphütte 2385m - Lünenseealpe 2000m - Heinrich-Hueter-Hütte 1766m

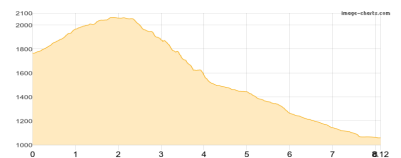


Etappe 4

Heinrich-Hueter-Hütte - Innertal Brand

Wandern **T3** - 346 Hm Aufstieg - 1052 Hm Abstieg - **04:25** Stunden Gehzeit - 8.12 km Strecke

Heinrich-Hueter-Hütte 1766m - Innertal 1061m





Rätikon 4b

Mögliche Unterkünfte

Oberzalimhütte 1889 m, DAV, Dusche: ja, Tel: +43 664 1900691, mobil: +43 664 1900691, Schlafplätze: 42

Mannheimer Hütte 2679 m, DAV, Dusche: nein, Tel: +43 664 1900691, mobil: +43 664 1900691, Schlafplätze: 126

Totalphütte 2385 m, ÖAV, Dusche: ja, mobil: +43 664 2400260, Schlafplätze: 85

Heinrich-Hueter-Hütte 1766 m, ÖAV, Dusche: ja, Tel: +43 5556 76570, Schlafplätze: 80