



# PY1

Typ: **Rundtour**  
Etappen: **4**  
Länge: **26.69 km**  
Zeitraum: .. - ..

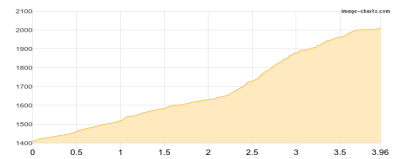
Gehzeit: **10:21 Stunden**  
Aufstieg: **1906 Hm**  
Abstieg: **1905 Hm**

## Etappe 1

### PY - DAG 1 - Plan de Nera - Refugi de la Restanca

Berglauf - 605 Hm Aufstieg - 4 Hm Abstieg - **01:00** Stunden Gehzeit - 3.96 km Strecke

Refugi de la Restanca 2010m

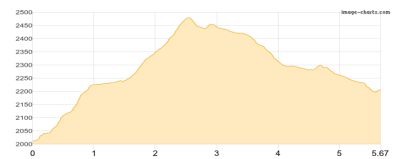


## Etappe 2

### PY - DAG 2 - Refugi de la Restanca - Refugi Ventosa i Calvell

Berglauf - 521 Hm Aufstieg - 325 Hm Abstieg - **01:20** Stunden Gehzeit - 5.67 km Strecke

Refugi de la Restanca 2010m - Refugi Ventosa i Calvell 2213m

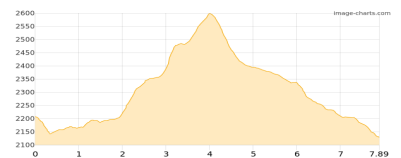


## Etappe 3

### PY - DAG 3 - Refugi Ventosa i Calvell - Port de Colomers - Refugi de Colomèrs

Wandern **T2** - 483 Hm Aufstieg - 563 Hm Abstieg - **03:50** Stunden Gehzeit - 7.89 km Strecke

Refugi Ventosa i Calvell 2213m - Refugi vielh de Colomèrs 2135m



## Etappe 4

### PY - DAG 4 - Refugi de Colomèrs - Plan de Nera

Wandern **T2** - 297 Hm Aufstieg - 1013 Hm Abstieg - **04:15** Stunden Gehzeit - 9.17 km Strecke

Refugi vielh de Colomèrs 2135m





**PY1**

**Mögliche Unterkünfte**

Refugi de la Restanca 2010 m, AV: k.A., Dusche: k.A., Schlafplätze: -

Refugi Ventosa i Calvell 2213 m, AV: k.A., Dusche: k.A., Schlafplätze: -