



# L1 - E5 nach Meran

Typ:  
Etappen: **9**  
Länge: **146.15 km**  
Zeitraum: .. - ..

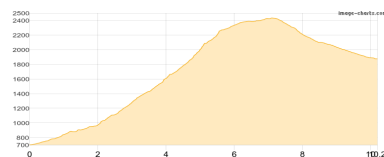
Gehzeit: **71:38 Stunden**  
Aufstieg: **9433 Hm**  
Abstieg: **9823 Hm**

## Etappe 1

### Rietz - Stamser Alm - Abschnitt1

Wandern - 1749 Hm Aufstieg - 576 Hm Abstieg - **08:20** Stunden Gehzeit - 10.2 km Strecke

Rietz 699m - Stamser Alm 1869m

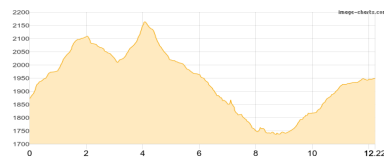


## Etappe 2

### Stamser Alm - Dortmund Hütte - Abschnitt2

Wandern **T2** - 666 Hm Aufstieg - 591 Hm Abstieg - **05:05** Stunden Gehzeit - 12.22 km Strecke

Stamser Alm 1869m - Dortmund Hütte 1947m



## Etappe 3

### Dortmund Hütte - Schweinfurter Hütte - Abschnitt3

Wandern **T3** - 946 Hm Aufstieg - 867 Hm Abstieg - **06:25** Stunden Gehzeit - 11.33 km Strecke

Dortmund Hütte 1947m - Schweinfurter Hütte 2028m

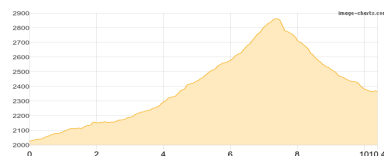


## Etappe 4

### Schweinfurter Hütte - Winnebachseehütte - Abschnitt4

Wandern **T3** - 856 Hm Aufstieg - 516 Hm Abstieg - **05:15** Stunden Gehzeit - 10.4 km Strecke

Schweinfurter Hütte 2028m - Winnebachseehütte 2362m



## Etappe 5

### Winnebachseehütte - Amberger Hütte - Abschnitt5

Wandern **T2** - 586 Hm Aufstieg - 812 Hm Abstieg - **04:50** Stunden Gehzeit - 9.4 km Strecke

Winnebachseehütte 2362m - Amberger Hütte 2135m



## Etappe 6

### Amberger Hütte - Zwieselstein - Abschnitt6

Wandern **T2** - 719 Hm Aufstieg - 1399 Hm Abstieg - **09:55** Stunden Gehzeit - 29.32 km Strecke

Amberger Hütte 2135m - Zwieselstein 1472m





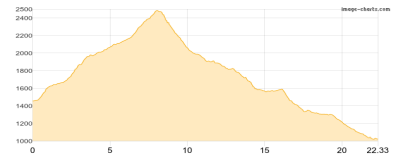
# L1 - E5 nach Meran

## Etappe 7

### Zwieselstein - Timmelsjoch - Moos in Passeier - Abschnitt7

Wandern **T2** - 1261 Hm Aufstieg - 1695 Hm Abstieg - **10:35** Stunden Gehzeit - 22.33 km Strecke

Zwieselstein 1472m - Timmelsjoch 2474m - Moos in Passeier 1086m

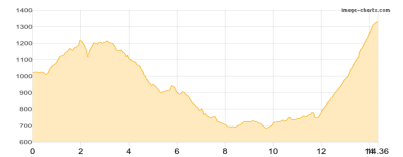


## Etappe 8

### Moos in Passeier - Pfandleralm - Abschnitt8

Wandern **T1** - 1328 Hm Aufstieg - 1019 Hm Abstieg - **08:25** Stunden Gehzeit - 14.36 km Strecke

Moos in Passeier 1086m - Pfandler Alm 1350m



## Etappe 9

### Pfandleralm - Hirzer Hütte - Meran - Abschnitt9

Wandern **T3** - 1322 Hm Aufstieg - 2348 Hm Abstieg - **12:45** Stunden Gehzeit - 26.59 km Strecke

Pfandler Alm 1350m - Hirzer Hütte 1981m - Taser Bergstation 1457m - Meran 313m





## L1 - E5 nach Meran

### Mögliche Unterkünfte

Stamser Alm 1869 m, privat, Dusche: k.A., Tel: +43 660 410 83 74, mobil: +43 664 12 61 777, Schlafplätze: 10

Dortmunder Hütte 1947 m, DAV, Dusche: k.A., Tel: +43 5239 5202, Schlafplätze: 75

Schweinfurter Hütte 2028 m, DAV, Dusche: ja, Tel: +43 5255 50029, mobil: +43 664 9257659, Schlafplätze: 52

Winnebachseehütte 2362 m, DAV, Dusche: ja, Tel: +43 5253 5197, Schlafplätze: 48

Amberger Hütte 2135 m, DAV, Dusche: k.A., Tel: +43 676 9523426, Schlafplätze: 68

Zwieselstein 1472 m, DAV, Dusche: k.A., Schlafplätze: 27

Pfandler Alm 1350 m, AV: k.A., Dusche: k.A., Schlafplätze: -

Hirzer Hütte 1981 m, AV: k.A., Dusche: k.A., Schlafplätze: -

### Persönliche Anmerkungen

Im letzten Abschnitt prüfen, wann die letzte Seilbahn fährt - sonst muss man laufen. Man könnte den Abschnitt auch nochmal in zwei Teilen, falls man nicht über 2000m bergab laufen möchte.