



Route A _ 2025

Typ:
Etappen: **5**
Länge: **59.1 km**
Zeitraum: **00.00.0000 - 00.00.0000**

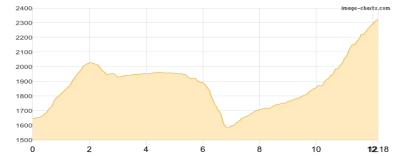
Gehzeit: **28:48 Stunden**
Aufstieg: **3592 Hm**
Abstieg: **4166 Hm**

Etappe 1

Route A/B

Wandern **T2** - 1193 Hm Aufstieg - 514 Hm Abstieg - **06:35** Stunden Gehzeit - 12.18 km Strecke

Filzstein 1641m - Zittauer Hütte 2330m



Etappe 2

Route A/B

Wandern **T4** - 753 Hm Aufstieg - 719 Hm Abstieg - **05:05** Stunden Gehzeit - 8.33 km Strecke

Rosskopf [S] 2845m - Roßkarscharte 2677m - Richterhütte 2374m

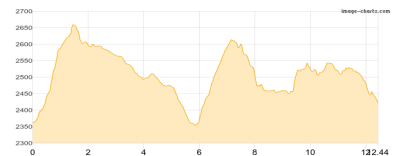


Etappe 3

Route A

Hochalpin - 826 Hm Aufstieg - 765 Hm Abstieg - **06:00** Stunden Gehzeit - 12.44 km Strecke

Richterhütte 2374m - Krimmler Tauern 2634m - Birnlückenhütte 2441m

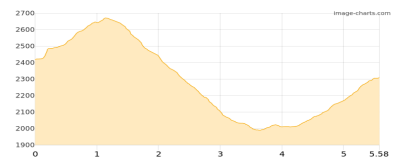


Etappe 4

Route A

Hochalpin - 595 Hm Aufstieg - 702 Hm Abstieg - **04:05** Stunden Gehzeit - 5.58 km Strecke

Birnlückenhütte 2441m - Warnsdorfer Hütte 2336m



Etappe 5

Route A

Wandern **T2** - 225 Hm Aufstieg - 1466 Hm Abstieg - **07:00** Stunden Gehzeit - 20.57 km Strecke

Warnsdorfer Hütte 2336m - Krimml 1067m





Route A _ 2025

Mögliche Unterkünfte

Filzstein 1641 m, privat, Dusche: k.A., Tel: +43 6564 83180, Schlafplätze: 49

Zittauer Hütte 2330 m, ÖAV, Dusche: k.A., Tel: +43 6564 8262, mobil: +43 664 8732205, Schlafplätze: 73

Richterhütte 2374 m, DAV, Dusche: k.A., Tel: +43 6564 7328, Schlafplätze: 50

Birnlückenhütte 2441 m, CAI, Dusche: k.A., Tel: +39 0474 654140, Schlafplätze: 46

Warnsdorfer Hütte 2336 m, ÖAV, Dusche: k.A., Tel: +43 6564 8241, mobil: +43 664 4318777, Schlafplätze: 74