



Rouet C1 _ 2025

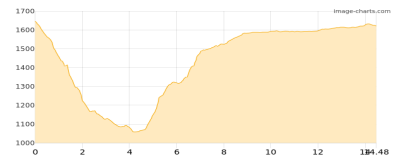
Typ: Gehzeit: **33:16 Stunden**
Etappen: **6** Aufstieg: **4548 Hm**
Länge: **65.02 km** Abstieg: **4542 Hm**
Zeitraum: **00.00.0000 - 00.00.0000**

Etappe 1

Route C

Wandern **T1** - 655 Hm Aufstieg - 678 Hm Abstieg - **05:45** Stunden Gehzeit - 14.48 km Strecke

Krimmler Tauernhaus 1621m - Filzstein 1641m

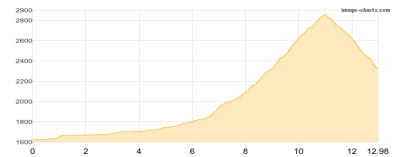


Etappe 2

Route C

Hochalpin - 1284 Hm Aufstieg - 592 Hm Abstieg - **07:20** Stunden Gehzeit - 12.98 km Strecke

Krimmler Tauernhaus 1621m - Gamsspitzl 2888m - Warnsdorfer Hütte 2336m



Etappe 3

Route C

Wandern **T3** - 699 Hm Aufstieg - 592 Hm Abstieg - **04:15** Stunden Gehzeit - 5.58 km Strecke

Warnsdorfer Hütte 2336m - Birnlückenhütte 2441m

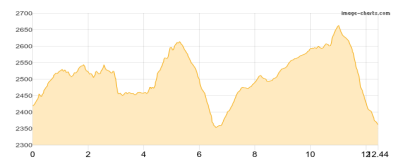


Etappe 4

Route C

Wandern **T4** - 776 Hm Aufstieg - 833 Hm Abstieg - **05:55** Stunden Gehzeit - 12.44 km Strecke

Birnlückenhütte 2441m - Krimmler Tauern 2634m - Richterhütte 2374m



Etappe 5

Route C

Wandern **T4** - 622 Hm Aufstieg - 656 Hm Abstieg - **04:20** Stunden Gehzeit - 7.36 km Strecke

Richterhütte 2374m - Zittauer Hütte 2330m



Etappe 6

Route C

Wandern **T2** - 512 Hm Aufstieg - 1191 Hm Abstieg - **05:45** Stunden Gehzeit - 12.18 km Strecke

Zittauer Hütte 2330m - Filzstein 1641m





Rouet C1 _ 2025

Mögliche Unterkünfte

Krimmler Tauernhaus 1621 m, privat, Dusche: k.A., Tel: +43 664 2612174, Schlafplätze: 59

Filzstein 1641 m, privat, Dusche: k.A., Tel: +43 6564 83180, Schlafplätze: 49

Warnsdorfer Hütte 2336 m, ÖAV, Dusche: k.A., Tel: +43 6564 8241, mobil: +43 664 4318777, Schlafplätze: 74

Birnlückenhütte 2441 m, CAI, Dusche: k.A., Tel: +39 0474 654140, Schlafplätze: 46

Richterhütte 2374 m, DAV, Dusche: k.A., Tel: +43 6564 7328, Schlafplätze: 50

Zittauer Hütte 2330 m, ÖAV, Dusche: k.A., Tel: +43 6564 8262, mobil: +43 664 8732205, Schlafplätze: 73