



# Route C2 \_ 2025

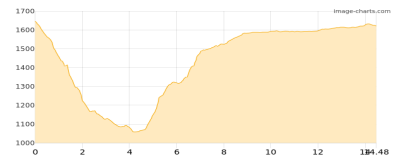
Typ: Gehzeit: **27:28 Stunden**  
Etappen: **5** Aufstieg: **3649 Hm**  
Länge: **57.22 km** Abstieg: **3644 Hm**  
Zeitraum: **00.00.0000 - 00.00.0000**

## Etappe 1

### Route C

Wandern **T1** - 655 Hm Aufstieg - 678 Hm Abstieg - **05:45** Stunden Gehzeit - 14.48 km Strecke

Krimmler Tauernhaus 1621m - Filzstein 1641m

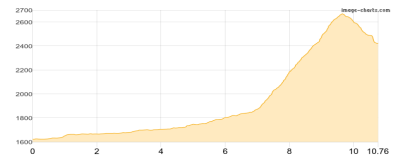


## Etappe 2

### Route C

Wandern **T3** - 1084 Hm Aufstieg - 286 Hm Abstieg - **05:45** Stunden Gehzeit - 10.76 km Strecke

Krimmler Tauernhaus 1621m - Birnlückerhütte 2441m



## Etappe 3

### Route C

Wandern **T4** - 776 Hm Aufstieg - 833 Hm Abstieg - **05:55** Stunden Gehzeit - 12.44 km Strecke

Birnlückerhütte 2441m - Krimmler Tauern 2634m - Richterhütte 2374m



## Etappe 4

### Route C

Wandern **T4** - 622 Hm Aufstieg - 656 Hm Abstieg - **04:20** Stunden Gehzeit - 7.36 km Strecke

Richterhütte 2374m - Zittauer Hütte 2330m

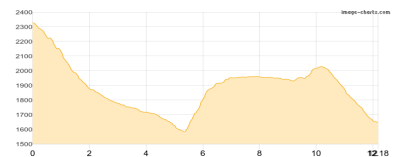


## Etappe 5

### Route C

Wandern **T2** - 512 Hm Aufstieg - 1191 Hm Abstieg - **05:45** Stunden Gehzeit - 12.18 km Strecke

Zittauer Hütte 2330m - Filzstein 1641m





## Route C2 \_ 2025

### **Mögliche Unterkünfte**

Krimmler Tauernhaus 1621 m, privat, Dusche: k.A., Tel: +43 664 2612174, Schlafplätze: 59

Filzstein 1641 m, privat, Dusche: k.A., Tel: +43 6564 83180, Schlafplätze: 49

Birnlückenhütte 2441 m, CAI, Dusche: k.A., Tel: +39 0474 654140, Schlafplätze: 46

Richterhütte 2374 m, DAV, Dusche: k.A., Tel: +43 6564 7328, Schlafplätze: 50

Zittauer Hütte 2330 m, ÖAV, Dusche: k.A., Tel: +43 6564 8262, mobil: +43 664 8732205, Schlafplätze: 73