



Stubaital 2025

Typ: **Strecke**
Etappen: **6**
Länge: **35.8 km**
Zeitraum: .. - ..

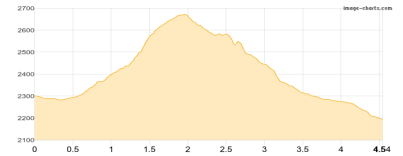
Gehzeit: **22:11 Stunden**
Aufstieg: **2839 Hm**
Abstieg: **3913 Hm**

Etappe 1

Dresdner Hütte - Sulzenauhütte

Wandern **T3** - 428 Hm Aufstieg - 535 Hm Abstieg - **03:05** Stunden Gehzeit - 4.54 km Strecke

Dresdner Hütte 2308m - Sulzenauhütte 2191m

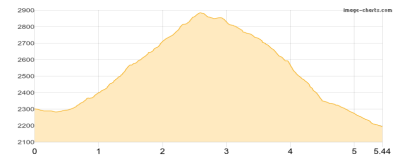


Etappe 2

Dresdner Hütte - Großer Trögler - Kleiner Trögler - Sulzenauhütte

Wandern **T4** - 612 Hm Aufstieg - 719 Hm Abstieg - **04:15** Stunden Gehzeit - 5.44 km Strecke

Dresdner Hütte 2308m - Großer Trögler 2902m - Kleiner Trögler 2885m - Sulzenauhütte 2191m

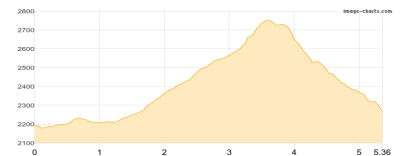


Etappe 3

Sulzenauhütte - Mairspitze - Nürnberger Hütte

Wandern **T4** - 624 Hm Aufstieg - 543 Hm Abstieg - **03:55** Stunden Gehzeit - 5.36 km Strecke

Sulzenauhütte 2191m - Mairspitze 2759m - Nürnberger Hütte 2278m

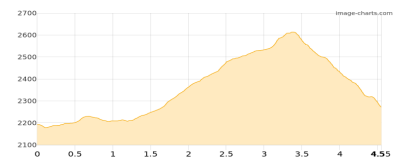


Etappe 4

Sulzenauhütte - Nürnberger Hütte

Wandern **T4** - 468 Hm Aufstieg - 387 Hm Abstieg - **03:00** Stunden Gehzeit - 4.55 km Strecke

Sulzenauhütte 2191m - Nürnberger Hütte 2278m



Etappe 5

Nürnberger Hütte - Bremer Hütte

Wandern **T3** - 665 Hm Aufstieg - 532 Hm Abstieg - **04:05** Stunden Gehzeit - 5.9 km Strecke

Nürnberger Hütte 2278m - Bremer Hütte 2413m

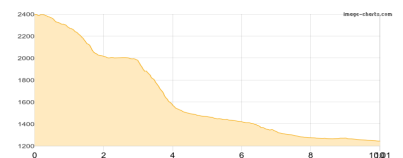


Etappe 6

Bremer Hütte - Laponessalm - Feuerstein - Gschnitz

Wandern **T3** - 42 Hm Aufstieg - 1197 Hm Abstieg - **03:55** Stunden Gehzeit - 10.01 km Strecke

Laponessalm 1472m - Feuerstein 1281m - Gschnitz 1242m





Stubaital 2025

Mögliche Unterkünfte

Dresdner Hütte 2308 m, DAV, Dusche: ja, Tel: +43 5226 8112, Schlafplätze: 165

Sulzenauhütte 2191 m, DAV, Dusche: k.A., Tel: +43 5226 2432, mobil: +43 664 2716898, Schlafplätze: 140

Nürnberger Hütte 2278 m, DAV, Dusche: ja, Tel: +43 5226 2492, mobil: +43 664 1657461, Schlafplätze: 166

Bremer Hütte 2413 m, DAV, Dusche: ja, Tel: +43 664 2728071, mobil: +43 664 4605831, Schlafplätze: 100