



## PY2

Typ: **Strecke**  
Etappen: **4**  
Länge: **34.19 km**  
Zeitraum: .. - ..

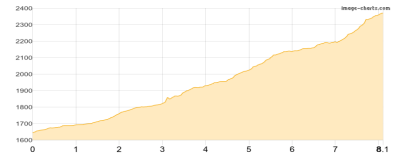
Gehzeit: **15:33 Stunden**  
Aufstieg: **1845 Hm**  
Abstieg: **2142 Hm**

### Etappe 1

#### PY2 - DAG1 - Font de Sant Maurici - Refugi d Amitges

Wandern - 750 Hm Aufstieg - 26 Hm Abstieg - **03:45** Stunden Gehzeit - 8.1 km Strecke

Refugi d Amitges 2370m

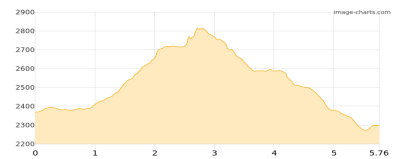


### Etappe 2

#### PY2 - DAG2 - Refugi d Amitges - Canal de la Trampa - Pic dAmitges - Refugi de Saboredo

Wandern **T4** - 544 Hm Aufstieg - 613 Hm Abstieg - **03:50** Stunden Gehzeit - 5.76 km Strecke

Refugi d Amitges 2370m



### Etappe 3

#### PY2 - DAG3 - Refugi de Saboredo - Estanh Obago - Refugi de Colomèrs

Wandern **T2** - 440 Hm Aufstieg - 609 Hm Abstieg - **03:50** Stunden Gehzeit - 7.86 km Strecke

Refugi vielh de Colomèrs 2135m

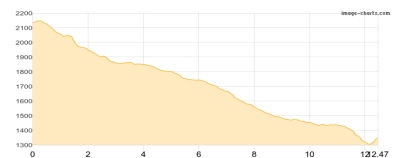


### Etappe 4

#### PY2 - DAG 4 - Refugi de Colomèrs - Salardu

Wandern **T2** - 111 Hm Aufstieg - 894 Hm Abstieg - **04:10** Stunden Gehzeit - 12.47 km Strecke

Refugi de Colomèrs 2135m





PY2

**Mögliche Unterkünfte**

Refugi d Amitges 2370 m, AV: k.A., Dusche: k.A., Schlafplätze: -

Refugi de Colomèrs 2135 m, AV: k.A., Dusche: k.A., Schlafplätze: -