



Berliner Höhenweg

Typ: **Rundtour**
Etappen: **5**
Länge: **53.49 km**
Zeitraum: .. - ..

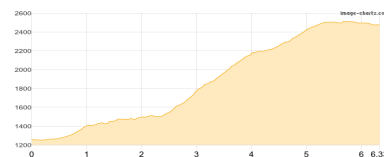
Gehzeit: **34:25 Stunden**
Aufstieg: **5098 Hm**
Abstieg: **5099 Hm**

Etappe 1

ginzling

Wandern **T3** - 1333 Hm Aufstieg - 120 Hm Abstieg - **05:35** Stunden Gehzeit - 6.33 km Strecke

Breitlahner 1256m - Friesenberghaus 2498m



Etappe 2

Friesenberghaus - Hoher Riffler -Tux- - Olpererhütte

Hochalpin - 1000 Hm Aufstieg - 1079 Hm Abstieg - **06:45** Stunden Gehzeit - 8.97 km Strecke

Friesenberghaus 2498m - Hoher Riffler (Tux) 3231m - Olpererhütte 2389m



Etappe 3

Olpererhütte - Furtschaglhaus

Wandern **T2** - 654 Hm Aufstieg - 759 Hm Abstieg - **05:10** Stunden Gehzeit - 10.47 km Strecke

Olpererhütte 2389m - Furtschaglhaus 2295m

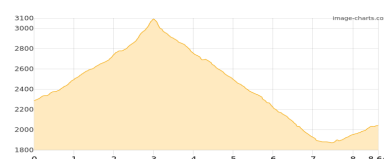


Etappe 4

Furtschaglhaus - Berliner Hütte

Wandern **T3** - 996 Hm Aufstieg - 1244 Hm Abstieg - **06:55** Stunden Gehzeit - 8.64 km Strecke

Furtschaglhaus 2295m - Berliner Hütte 2042m

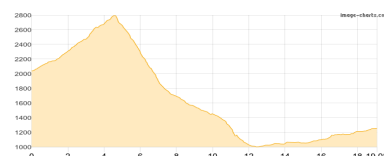


Etappe 5

Berliner Hütte - Melkerscharte - Maxhütte - Breitlahner

Wandern **T3** - 1115 Hm Aufstieg - 1897 Hm Abstieg - **10:05** Stunden Gehzeit - 19.08 km Strecke

Berliner Hütte 2042m - Melkerscharte 2814m - Maxhütte 1449m - Breitlahner 1256m





Berliner Höhenweg

Mögliche Unterkünfte

Breitlahner 1256 m, privat, Dusche: ja, Tel: +43 5286 5212, mobil: +43 650 395 2992, Schlafplätze: 50

Friesenberghaus 2498 m, DAV, Dusche: ja, Tel: +43 676 7497550, Schlafplätze: 56

Olpererhütte 2389 m, DAV, Dusche: ja, Tel: +43 720 346930, mobil: +43 664 417 6566, Schlafplätze: 60

Furtschaglhaus 2295 m, DAV, Dusche: ja, Tel: +43 676 9579818, Schlafplätze: 132

Berliner Hütte 2042 m, DAV, Dusche: ja, Tel: +43 5286 5223, mobil: +43 676 7 05 14 73, Schlafplätze: 177

Maxhütte 1449 m, privat, Dusche: k.A., Schlafplätze: -