



Auf dem Berliner Höhenweg

Typ: **Hufeisen**
Etappen: **5**
Länge: **50.31 km**
Zeitraum: **.. - ..**

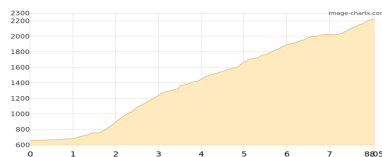
Gehzeit: **30:57 Stunden**
Aufstieg: **4719 Hm**
Abstieg: **4125 Hm**

Etappe 1

Mayrhofen zur Karl-von-Edel-Hütte

Wandern **T2** - 1583 Hm Aufstieg - 14 Hm Abstieg - **06:25** Stunden Gehzeit - 8.05 km Strecke

Edelhütte 2238m

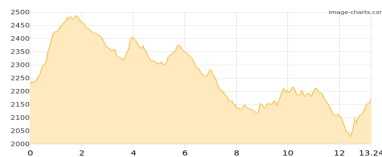


Etappe 2

Karl-von-Edel-Hütte - Sammerschartl - Kasseler Hütte

Wandern **T3** - 1040 Hm Aufstieg - 1098 Hm Abstieg - **07:35** Stunden Gehzeit - 13.24 km Strecke

Edelhütte 2238m - Sammerschartl 2392m - Kasseler Hütte 2177m



Etappe 3

Kasseler Hütte - Greizer Hütte

Wandern **T5** - 831 Hm Aufstieg - 784 Hm Abstieg - **05:35** Stunden Gehzeit - 9.43 km Strecke

Kasseler Hütte 2177m - Greizer Hütte 2227m

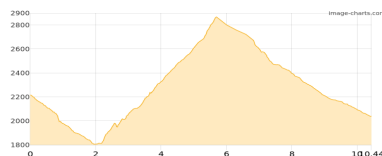


Etappe 4

Greizer Hütte - Berliner Hütte

Wandern **T5** - 1159 Hm Aufstieg - 1336 Hm Abstieg - **07:55** Stunden Gehzeit - 10.44 km Strecke

Greizer Hütte 2227m - Berliner Hütte 2042m

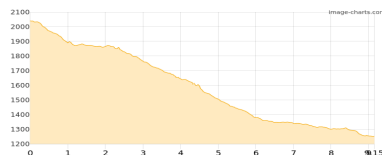


Etappe 5

Berliner Hütte - Breitlahner - Ginzling Abzw Gh Breithlahner (Bus nach Mayrhofen)

Wandern **T2** - 106 Hm Aufstieg - 893 Hm Abstieg - **03:25** Stunden Gehzeit - 9.15 km Strecke

Berliner Hütte 2042m - Breitlahner 1256m





Auf dem Berliner Höhenweg

Mögliche Unterkünfte

Edelhütte 2238 m, DAV, Dusche: ja, Tel: +43 5285 62168, mobil: +43 664 9154851, Schlafplätze: 80

Kasseler Hütte 2177 m, DAV, Dusche: ja, Tel: +43 664 4016033, Schlafplätze: 108

Greizer Hütte 2227 m, DAV, Dusche: k.A., mobil: +43 664 1405003, Schlafplätze: 88

Berliner Hütte 2042 m, DAV, Dusche: ja, Tel: +43 5286 5223, mobil: +43 676 7 05 14 73, Schlafplätze: 177

Breitlahner 1256 m, privat, Dusche: ja, Tel: +43 5286 5212, mobil: +43 650 395 2992, Schlafplätze: 50

Persönliche Anmerkungen

Naturfreunde Schriesheim 2025