



Silvretta 2025

Typ: **Hufeisen**
Etappen: **4**
Länge: **43.52 km**
Zeitraum: **.. - ..**

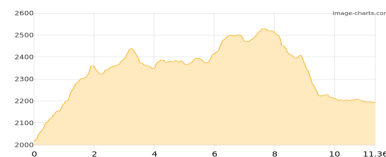
Gehzeit: **22:16 Stunden**
Aufstieg: **3056 Hm**
Abstieg: **3036 Hm**

Etappe 1

Versettla - Tübinger Hütte

Wandern - 810 Hm Aufstieg - 631 Hm Abstieg - **05:35** Stunden Gehzeit - 11.36 km Strecke

Versettla 2372m - Madrisella 2466m - Matschuner Joch 2390m - Kuchenberg 2523m - Vergaldner Joch 2515m - Mittelbergjoch 2206m - Tübinger Hütte 2194m

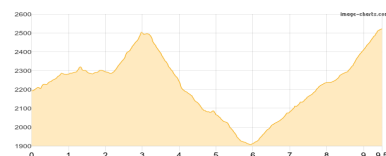


Etappe 2

Tübinger Hütte - Hochmadererjoch - Saarbrücker Hütte

Wandern - 1021 Hm Aufstieg - 691 Hm Abstieg - **06:00** Stunden Gehzeit - 9.5 km Strecke

Tübinger Hütte 2194m - Hochmadererjoch 2505m

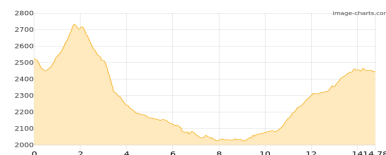


Etappe 3

Saarbrücker Hütte - Litznersattel - Wiesbadener Hütte

Wandern - 911 Hm Aufstieg - 992 Hm Abstieg - **07:05** Stunden Gehzeit - 14.78 km Strecke

Saarbrücker Hütte 2538m - Litznersattel 2737m - Wiesbadener Hütte 2443m

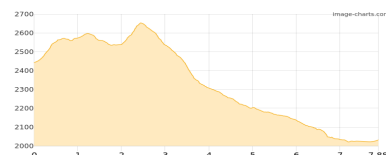


Etappe 4

Wiesbadener Hütte - Radsattel - Bielerhöhe

Wandern - 314 Hm Aufstieg - 722 Hm Abstieg - **03:35** Stunden Gehzeit - 7.88 km Strecke

Wiesbadener Hütte 2443m - Radsattel 2652m





Silvretta 2025

Mögliche Unterkünfte

Tübinger Hütte 2194 m, DAV, Dusche: ja, Tel: +43 664 2530450, mobil: +43 664 2530450, Schlafplätze: 124

Saarbrücker Hütte 2538 m, DAV, Dusche: ja, Tel: +43 5558 4235, Schlafplätze: 88

Wiesbadener Hütte 2443 m, DAV, Dusche: ja, Tel: +43 5558 4233, Schlafplätze: 200