



Monte Rosa 2025

Typ: **Rundtour**
Etappen: **4**
Länge: **32.48 km**
Zeitraum: **24.06.2025 - 27.06.2025**

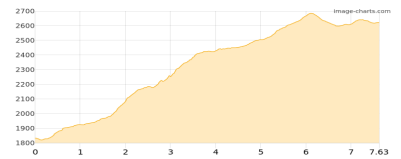
Gehzeit: **20:57 Stunden**
Aufstieg: **3126 Hm**
Abstieg: **3126 Hm**

Etappe 1 24.06.2025 Dienstag

Stafal - Orestes Hütte

Wandern **T1** - 953 Hm Aufstieg - 164 Hm Abstieg - **04:35** Stunden Gehzeit - 7.63 km Strecke

Ellex Eco Hotel 1835m - Orestes Hütte 2625m

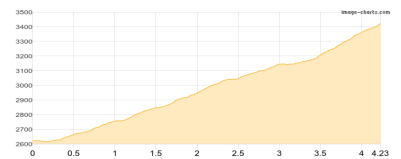


Etappe 2 25.06.2025 Mittwoch

Orestes Hütte - Rifugio Citta di Mantova

Hochalpin - 822 Hm Aufstieg - 19 Hm Abstieg - **03:20** Stunden Gehzeit - 4.23 km Strecke

Orestes Hütte 2625m - Rifugio Citta di Mantova 3470m

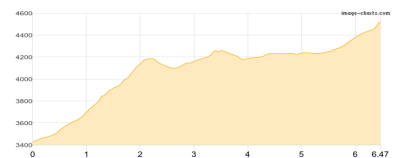


Etappe 3 26.06.2025 Donnerstag

Rifugio Citta di Mantova - Vincentpyramide - Balmenhorn - ... - Capanna Regina Margherita

Hochalpin - 1296 Hm Aufstieg - 204 Hm Abstieg - **05:35** Stunden Gehzeit - 6.47 km Strecke

Rifugio Citta di Mantova 3470m - Vincentpyramide 4215m - Balmenhorn 4167m - Schwarzhorn [I] 4322m - Capanna Regina Margherita 4554m



Etappe 4 27.06.2025 Freitag

Capanna Regina Margherita - Signalkuppe - Bergstation Punta Indren - ... - Ellex Eco Hotel

Hochalpin - 55 Hm Aufstieg - 2739 Hm Abstieg - **07:30** Stunden Gehzeit - 14.15 km Strecke

Capanna Regina Margherita 4554m - Signalkuppe 4554m - Bergstation Punta Indren 3236m - Seilbahn zum Punta Indren 2391m - Ellex Eco Hotel 1835m





Monte Rosa 2025

Mögliche Unterkünfte

Ellex Eco Hotel 1835 m, AV: k.A., Dusche: k.A., Schlafplätze: -

Orestes Hütte 2625 m, AV: k.A., Dusche: k.A., Schlafplätze: -

Rifugio Citta di Mantova 3470 m, privat, Dusche: k.A., Tel: +39 0163 78150, mobil: +39 347 0802910, Schlafplätze: -

Capanna Regina Margherita 4554 m, CAI, Dusche: k.A., Schlafplätze: 70