



Kienthaler-Klettersteigtour Brenta 2016

Typ:	Rundtour	Gehzeit:	108:06 Stunden
Etappen:	7	Aufstieg:	16883 Hm
Länge:	121.38 km	Abstieg:	16881 Hm
Zeitraum:	02.07.2016 - 08.07.2016		

Etappe 1 02.07.2016 Samstag

Brenta Rif. Vallesinella - Rif. Casinei

Wandern - 400 Hm Aufstieg - 91 Hm Abstieg - **01:55** Stunden Gehzeit - 2.47 km Strecke

Rifugio Vallesinella 1524m - Rifugio Casinei 1850m



Etappe 2 03.07.2016 Sonntag

Brenta Rif. Casinei - Rif. Brentei - Rif. XII Apostoli

Wandern - 3822 Hm Aufstieg - 3210 Hm Abstieg - **22:30** Stunden Gehzeit - 23.06 km Strecke

Rifugio Casinei 1850m - Rifugio Brentei 2182m - Rifugio XII Apostoli 2489m



Etappe 3 04.07.2016 Montag

Brenta Rif. XII Apostoli - Rif. Val d Ambiez-Silvio Agostini - Rif. Tosa Tommaso Pedrotti

Wandern - 1551 Hm Aufstieg - 1561 Hm Abstieg - **10:25** Stunden Gehzeit - 13.8 km Strecke

Rifugio XII Apostoli 2489m - Rifugio Val d Ambiez - Silvio Agostini 2410m - Rifugio Tosa e Tommaso Pedrotti 2491m

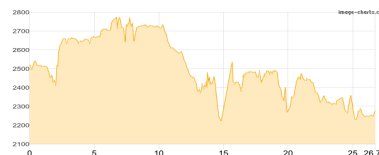


Etappe 4 05.07.2016 Dienstag

Brenta Rif. Tosa Tommaso Pedrotti - Rif. Alimonta - Rif. Francis Fox Tuckett

Wandern - 4241 Hm Aufstieg - 4424 Hm Abstieg - **27:00** Stunden Gehzeit - 26.82 km Strecke

Rifugio Francis Fox Tuckett 2272m - Rifugio Alimonta 2580m - Rifugio Tosa e Tommaso Pedrotti 2491m

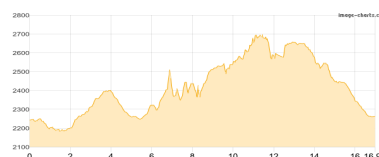


Etappe 5 06.07.2016 Mittwoch

Brenta Rif. Francis Fox Tuckett - Rif. Stoppani - Rif. Giorgio Graffer al Grost

Wandern - 2136 Hm Aufstieg - 2117 Hm Abstieg - **13:55** Stunden Gehzeit - 16.98 km Strecke

Rifugio Francis Fox Tuckett 2272m - Rifugio Stoppani - Groste 2439m - Rifugio Giorgio Graffer al Grostè 2261m

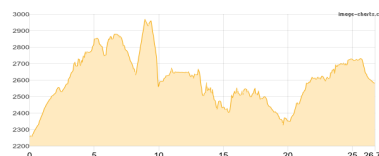


Etappe 6 07.07.2016 Donnerstag

Brenta Rif. Giorgio Graffer al Grost - Ferrata Alfredo Benini - ... - Rif. Alimonta

Wandern - 4087 Hm Aufstieg - 3762 Hm Abstieg - **25:00** Stunden Gehzeit - 26.74 km Strecke

Rifugio Giorgio Graffer al Grostè 2261m - Ferrata Alfredo Benini (B) 2768m - Bocca del Tuckett 2648m - Rifugio Alimonta 2580m





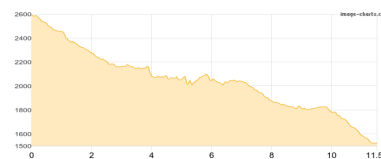
Kienthaler-Klettersteigtour Brenta 2016

Etappe 7 08.07.2016 Freitag

Brenta Rif. Alimonta - Rif. Brentei - Rif. Casinei - Rif. Vallesinella

Wandern - 646 Hm Aufstieg - 1716 Hm Abstieg - **07:20** Stunden Gehzeit - 11.51 km Strecke

Rifugio Alimonta 2580m - Rifugio Brentei 2182m - Rifugio Casinei 1850m - Rifugio Vallesinella 1524m





Kienthaler-Klettersteigtour Brenta 2016

Mögliche Unterkünfte

Rifugio Casinei 1850 m, AV: k.A., Dusche: k.A., Schlafplätze: -

Rifugio Brentei 2182 m, CAI, Dusche: ja, Tel: +39 345 5332811, mobil: +36 328 7571463, Schlafplätze: 98

Rifugio XII Apostoli 2489 m, AV: ja, Dusche: k.A., Tel: +39 3921934444, Schlafplätze: 38

Rifugio Val d'Ambiez - Silvio Agostini 2410 m, AV: ja, Dusche: ja, Tel: +39 0465 734138, Schlafplätze: -

Rifugio Tosa e Tommaso Pedrotti 2491 m, AV: ja, Dusche: ja, Tel: +39 349 3646251, Schlafplätze: -

Rifugio Francis Fox Tuckett 2272 m, AV: k.A., Dusche: ja, Tel: +39 0465 441226, mobil: +39 0465 507287, +39 335 5253090, Schlafplätze: -

Rifugio Alimonta 2580 m, privat, Dusche: ja, Tel: +39 379 2665489, Schlafplätze: 90

Rifugio Stoppani - Groste 2439 m, AV: k.A., Dusche: k.A., Tel: +39 3791615677, Schlafplätze: -

Rifugio Giorgio Graffer al Grostè 2261 m, SAT & CAI, Dusche: k.A., Tel: +39 0465 441358, mobil: +39 348.4105877, Schlafplätze: -