



Rosengarten-2025

Typ: **Hufeisen**
Etappen: **4**
Länge: **27.27 km**
Zeitraum: .. - ..

Gehzeit: **16:04 Stunden**
Aufstieg: **2093 Hm**
Abstieg: **2702 Hm**

Etappe 1

Ciampedie - Rotwandhütte

Wandern **T2** - 351 Hm Aufstieg - 62 Hm Abstieg - **01:50** Stunden Gehzeit - 3.72 km Strecke

Ciampedie 1998m - Rotwandhütte 2283m

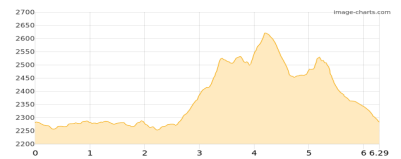


Etappe 2

Rotwandhütte - Christomannos - Vajolonpass - Rotwand - Rotwand-Klettersteig C - ... - Rotwandhütte

Klettersteig - 599 Hm Aufstieg - 597 Hm Abstieg - **04:00** Stunden Gehzeit - 6.29 km Strecke

Rotwandhütte 2283m - Christomannos 2276m - Vajolonpass 2560m - Rotwand 2806m - Rotwand-Klettersteig
- Via Ferrata Roda di Vaèl - (A/B) 2624m - Masare Klettersteig C 2523m - Rotwandhütte 2283m

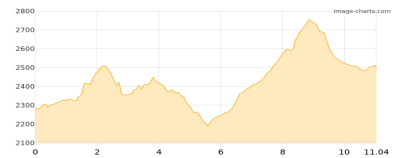


Etappe 3

Rotwandhütte - Zigolade-Pass - Vajolet-Hütte - Grasleitenpasshütte - Rifugio Antermoia

Wandern **T5** - 1048 Hm Aufstieg - 834 Hm Abstieg - **06:35** Stunden Gehzeit - 11.04 km Strecke

Rotwandhütte 2283m - Zigolade-Pass 2552m - Vajolet-Hütte 2243m - Grasleitenpasshütte 2601m - Rifugio
Antermoia 2497m

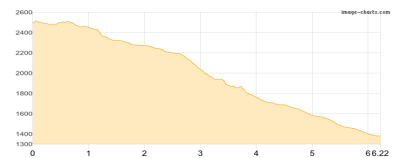


Etappe 4

Rifugio Antermoia - P Mazzin

Wandern **T2** - 95 Hm Aufstieg - 1209 Hm Abstieg - **03:35** Stunden Gehzeit - 6.22 km Strecke

Rifugio Antermoia 2497m - P Mazzin 1361m





Rosengarten-2025

Mögliche Unterkünfte

Ciampedie 1998 m, CAI-SAT, Dusche: k.A., Schlafplätze: -

Rotwandhütte 2283 m, SAT, Dusche: k.A., Schlafplätze: 62

Vajolet-Hütte 2243 m, SAT, Dusche: k.A., Schlafplätze: -

Grasleitenpasshütte 2601 m, AV: k.A., Dusche: k.A., Schlafplätze: -

Rifugio Antermoia 2497 m, AV: k.A., Dusche: k.A., Schlafplätze: -