



# Brenta

Typ: **Strecke**  
Etappen: **4**  
Länge: **36 km**  
Zeitraum: **.. - ..**

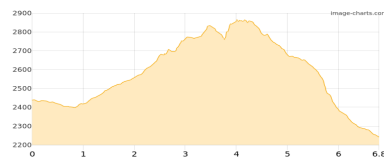
Gehzeit: **23:39 Stunden**  
Aufstieg: **3184 Hm**  
Abstieg: **4110 Hm**

## Etappe 1

### Rifugio Stoppani - Groste - Cima Falkner - Rifugio Francis Fox Tuckett

Wandern **T3** - 631 Hm Aufstieg - 826 Hm Abstieg - **04:40** Stunden Gehzeit - 6.8 km Strecke

Rifugio Stoppani - Groste 2439m - Rifugio Francis Fox Tuckett 2272m

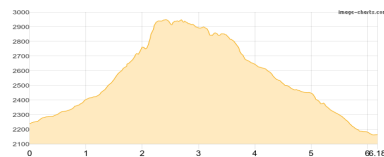


## Etappe 2

### Rifugio Francis Fox Tuckett - Bocca del Tuckett - Rifugio Alimonta - Rifugio Brentei

Wandern **T6** - 837 Hm Aufstieg - 913 Hm Abstieg - **05:25** Stunden Gehzeit - 6.18 km Strecke

Rifugio Francis Fox Tuckett 2272m - Bocca del Tuckett 2648m - Rifugio Brentei 2182m

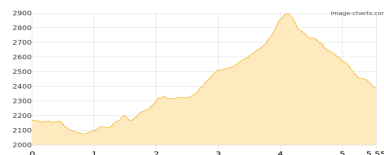


## Etappe 3

### Rifugio Brentei - Rifugio Val d Ambiez-Silvio Agostini

Wandern **T4** - 916 Hm Aufstieg - 688 Hm Abstieg - **05:10** Stunden Gehzeit - 5.55 km Strecke

Rifugio Brentei 2182m - Rifugio Val d Ambiez - Silvio Agostini 2410m

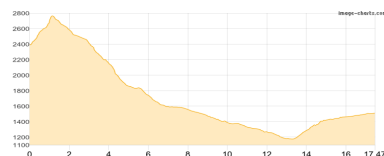


## Etappe 4

### Rifugio Val d Ambiez - Silvio Agostini - Madonna di Campiglio

Klettersteig - 800 Hm Aufstieg - 1683 Hm Abstieg - **08:25** Stunden Gehzeit - 17.47 km Strecke

Rifugio Val d Ambiez - Silvio Agostini 2410m - Madonna di Campiglio 1517m





## Brenta

### Mögliche Unterkünfte

Rifugio Stoppani - Grosse 2439 m, AV: k.A., Dusche: k.A., Tel: +39 3791615677, Schlafplätze: -

Rifugio Francis Fox Tuckett 2272 m, AV: k.A., Dusche: ja, Tel: +39 0465 441226, mobil: +39 0465 507287, +39 335 5253090, Schlafplätze: -

Rifugio Brentei 2182 m, CAI, Dusche: ja, Tel: +39 345 5332811, mobil: +36 328 7571463, Schlafplätze: 98

Rifugio Val d'Ambiez - Silvio Agostini 2410 m, AV: ja, Dusche: ja, Tel: +39 0465 734138, Schlafplätze: -