



# Alpentraverse

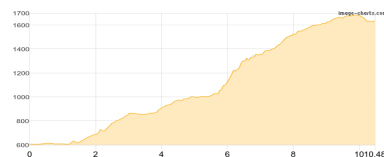
Typ:	<b>Strecke</b>	Gehzeit:	<b>57:59 Stunden</b>
Etappen:	<b>10</b>	Aufstieg:	<b>8084 Hm</b>
Länge:	<b>110.03 km</b>	Abstieg:	<b>7961 Hm</b>
Zeitraum:	<b>00.00.0000 - 00.00.0000</b>		

## Etappe 1

### Etappe 1

Wandern **T2** - 1329 Hm Aufstieg - 300 Hm Abstieg - **06:35** Stunden Gehzeit - 10.48 km Strecke

St. Bartholomä 606m - Schrainbachalm 876m - Funtenseesattel 1670m - Kärlingerhaus 1638m

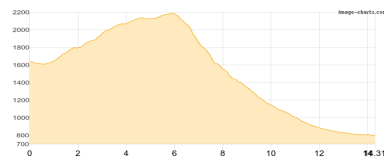


## Etappe 2

### Etappe 2.1

Wandern **T3** - 618 Hm Aufstieg - 1456 Hm Abstieg - **06:55** Stunden Gehzeit - 14.31 km Strecke

Kärlingerhaus 1638m - Riemannhaus 2177m - Parkplatz Sandten 1176m - Maria Alm 802m



## Etappe 3

### Etappe 2.2

Wandern - 422 Hm Aufstieg - 41 Hm Abstieg - **02:30** Stunden Gehzeit - 6.84 km Strecke

Trauneralm 1522m

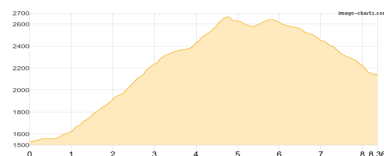


## Etappe 4

### Etappe 3

Wandern **T2** - 1205 Hm Aufstieg - 596 Hm Abstieg - **06:15** Stunden Gehzeit - 8.36 km Strecke

Trauneralm 1522m - Untere Pfandscharte 2663m - Glocknerhaus 2132m

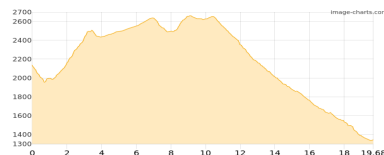


## Etappe 5

### Etappe 4

Wandern **T3** - 1080 Hm Aufstieg - 1871 Hm Abstieg - **10:00** Stunden Gehzeit - 19.68 km Strecke

Glocknerhaus 2132m - Stockerscharte 2442m - Glorier Hütte 2642m - Haus Bergheimat 1344m

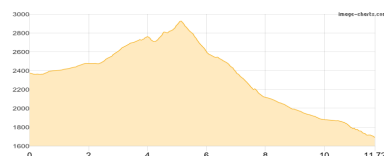


## Etappe 6

### Etappe 5.1

Wandern **T4** - 683 Hm Aufstieg - 1368 Hm Abstieg - **06:35** Stunden Gehzeit - 11.72 km Strecke

Mooserberg Bergstation 2360m - Ochsenlenke 2744m - Großes Degenhorn 2946m - Unterstalleralm 1688m





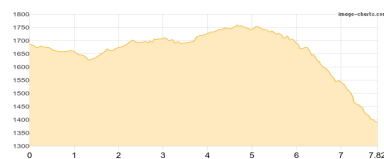
# Alpentraversale

## Etappe 7

### Etappe 5.2

Wandern **T1** - 260 Hm Aufstieg - 555 Hm Abstieg - **03:05** Stunden Gehzeit - 7.82 km Strecke

Unterstalleralm 1688m

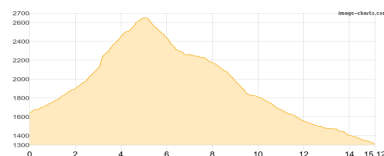


## Etappe 8

### Etappe 6.1

Wandern **T2** - 1086 Hm Aufstieg - 1413 Hm Abstieg - **08:25** Stunden Gehzeit - 15.12 km Strecke

Pfanntörl 2505m - Toblacher Pfannhorn 2663m - Alte Bonner Hütte 2340m - Wahlen 1310m

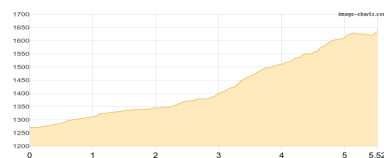


## Etappe 9

### Etappe 6.2

Wandern - 378 Hm Aufstieg - 16 Hm Abstieg - **02:05** Stunden Gehzeit - 5.52 km Strecke

Innerfeldtal 1272m - Dreischusterhütte 1626m

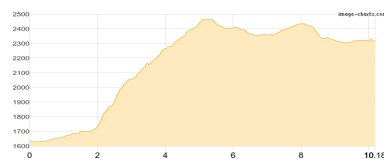


## Etappe 10

### Etappe 7

Wandern **T2** - 1023 Hm Aufstieg - 345 Hm Abstieg - **05:35** Stunden Gehzeit - 10.18 km Strecke

Dreischusterhütte 1626m - Dreizinnenhütte 2405m - Paternsattel 2454m - Rifugio Auronzo 2320m





# Alpentraverse

## Mögliche Unterkünfte

Kärlingerhaus 1638 m, DAV, Dusche: ja, Tel: +49 (0)8652-6019901, Schlafplätze: 203

Riemannhaus 2177 m, DAV, Dusche: ja, Tel: +43 6582 73300, Schlafplätze: 104

Trauneralm 1522 m, AV: k.A., Dusche: k.A., Schlafplätze: -

Glocknerhaus 2132 m, ÖAV, Dusche: ja, Tel: +43 4824 24666, mobil: +43 676 9448284, Schlafplätze: 88

Glorer Hütte 2642 m, DAV, Dusche: k.A., mobil: +43 664 3032200, Schlafplätze: 50

Haus Bergheimat 1344 m, AV: k.A., Dusche: k.A., Schlafplätze: -

Alte Bonner Hütte 2340 m, AV: k.A., Dusche: k.A., Schlafplätze: -

Dreischusterhütte 1626 m, AVS, Dusche: k.A., Tel: +39 0474 966610, Schlafplätze: 52

Dreizinnenhütte 2405 m, CAI, Dusche: ja, Tel: +39 0474 972002, Schlafplätze: -

Rifugio Auronzo 2320 m, CAI, Dusche: k.A., Schlafplätze: -