



# Bartholomä - Lend

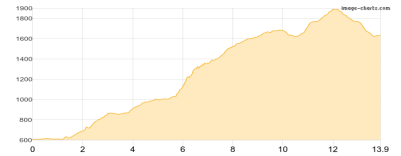
Typ:	<b>Strecke</b>	Gehzeit:	<b>22:40 Stunden</b>
Etappen:	<b>3</b>	Aufstieg:	<b>4724 Hm</b>
Länge:	<b>63.78 km</b>	Abstieg:	<b>4680 Hm</b>
Zeitraum:	<b>00.00.0000 - 00.00.0000</b>		

## Etappe 1

### St. Bartholomä - Großer Hirsch - Kärlingerhaus

Wandern **T2** - 1611 Hm Aufstieg - 583 Hm Abstieg - **08:30** Stunden Gehzeit - 13.9 km Strecke

St. Bartholomä 606m - Großer Hirsch 1993m - Kärlingerhaus 1638m

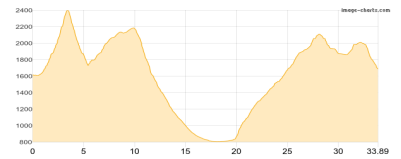


## Etappe 2

### Kärlinger Haus - Stuhljoch - Statzerhaus - Hochkaseralm

Wandern - 2788 Hm Aufstieg - 2718 Hm Abstieg - **08:05** Stunden Gehzeit - 33.89 km Strecke

Stuhljoch 2446m - Statzerhaus 2117m - Hochkaseralm 1687m

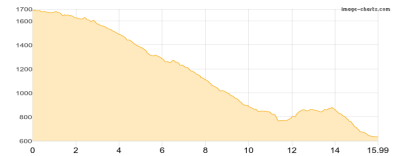


## Etappe 3

### Hochkaseralm

Wandern **T2** - 325 Hm Aufstieg - 1379 Hm Abstieg - **06:05** Stunden Gehzeit - 15.99 km Strecke

Hochkaseralm 1687m





## Bartholomä - Lend

### Mögliche Unterkünfte

Kärlingerhaus 1638 m, DAV, Dusche: ja, Tel: +49 (0)8652-6019901, Schlafplätze: 203

Statzerhaus 2117 m, AV: k.A., Dusche: k.A., Schlafplätze: -

Hochkaseralm 1687 m, AV: k.A., Dusche: k.A., Schlafplätze: -