



# Meraner Höhenweg 4 Tage

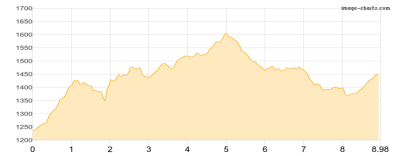
Typ:	<b>Strecke</b>	Gehzeit:	<b>19:40 Stunden</b>
Etappen:	<b>4</b>	Aufstieg:	<b>2519 Hm</b>
Länge:	<b>35.5 km</b>	Abstieg:	<b>3246 Hm</b>
Zeitraum:	<b>.. - ..</b>		

## Etappe 1

### Katharinaberg - Kopfron - Lint - Pirchhof

Wandern **T3** - 748 Hm Aufstieg - 541 Hm Abstieg - **04:45** Stunden Gehzeit - 8.98 km Strecke

Katharinaberg 1268m - Kopfron 1423m - Lint 1469m - Pirchhof 1432m

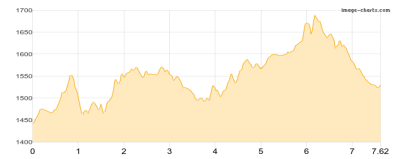


## Etappe 2

### Tag 2 Pirchhof - Schlucht der 1000 Stufen - Giggelberg - Schutzhütte Nasereit

Wandern **T2** - 720 Hm Aufstieg - 632 Hm Abstieg - **04:40** Stunden Gehzeit - 7.62 km Strecke

Pirchhof 1432m - Schlucht der 1000 Stufen 1550m - Giggelberg 1572m



## Etappe 3

### Tag 3 Nassereithhütte - Muthöfe

Wandern **T3** - 935 Hm Aufstieg - 1199 Hm Abstieg - **07:10** Stunden Gehzeit - 12.48 km Strecke

Schutzhütte Nasereit 1532m - Muthöfe 1258m

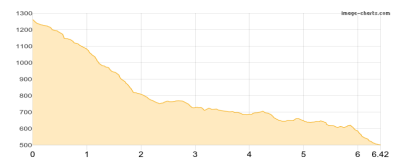


## Etappe 4

### Tag 4 Muthöfe - Riffian Bus

Wandern **T2** - 116 Hm Aufstieg - 874 Hm Abstieg - **03:00** Stunden Gehzeit - 6.42 km Strecke

Muthöfe 1258m - Riffian Bus 502m





## Meraner Höhenweg 4 Tage

### Mögliche Unterkünfte

Lint 1469 m, AV: k.A., Dusche: k.A., Schlafplätze: -

Pirchhof 1432 m, AV: k.A., Dusche: k.A., Schlafplätze: -

Giggelberg 1572 m, AV: k.A., Dusche: k.A., Schlafplätze: -

Schutzhütte Nasereit 1532 m, privat, Dusche: k.A., Tel: +39 0473 968222, Schlafplätze: 26

### Persönliche Anmerkungen

Mit den Kids