



# Ischen Uli 2025

Typ: **Hufeisen**  
Etappen: **4**  
Länge: **32.09 km**  
Zeitraum: **00.00.0000 - 00.00.0000**

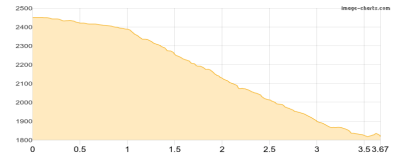
Gehzeit: **17:49 Stunden**  
Aufstieg: **2267 Hm**  
Abstieg: **2945 Hm**

## Etappe 1

### Schlernhaus - 10

Wandern **T2** - 28 Hm Aufstieg - 660 Hm Abstieg - **01:55** Stunden Gehzeit - 3.67 km Strecke

Schlernhaus 2457m



## Etappe 2

### Überschreitung Schlernhaus und Tierser Alpl

Wandern **T5** - 708 Hm Aufstieg - 594 Hm Abstieg - **04:50** Stunden Gehzeit - 9.33 km Strecke

Tierser Alpl 2440m - Tierser Alpl 2440m - Tierser Alpl 2440m - Schlernhaus 2457m

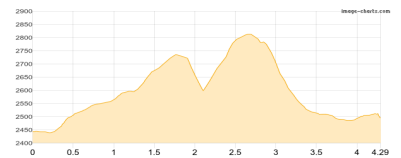


## Etappe 3

### Tierser Alpl - Rifugio Antermoia

Wandern **T6** - 546 Hm Aufstieg - 495 Hm Abstieg - **03:25** Stunden Gehzeit - 4.29 km Strecke

Tierser Alpl 2440m - Rifugio Antermoia 2497m - Rifugio Antermoia 2497m - Rifugio Antermoia 2497m

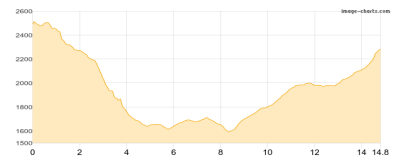


## Etappe 4

### Rifugio Antermoia - Rotwandhütte

Wandern **T2** - 985 Hm Aufstieg - 1196 Hm Abstieg - **07:40** Stunden Gehzeit - 14.8 km Strecke

Rifugio Antermoia 2497m - Rotwandhütte 2283m





## Ischen Uli 2025

### **Mögliche Unterkünfte**

Schlernhaus 2457 m, CAI, Dusche: k.A., Schlafplätze: -

Tierser Alpl 2440 m, privat, Dusche: k.A., Schlafplätze: -

Rifugio Antermoia 2497 m, AV: k.A., Dusche: k.A., Schlafplätze: -

Rotwandhütte 2283 m, SAT, Dusche: k.A., Schlafplätze: 62