



Dolomiten III Version 1

Typ:
Etappen: **4**
Länge: **33.17 km**
Zeitraum: .. - ..

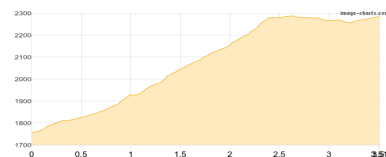
Gehzeit: **20:10 Stunden**
Aufstieg: **2936 Hm**
Abstieg: **2921 Hm**

Etappe 1

Karererpass - Rotwandhütte Möglichkeit 1

Wandern **T2** - 571 Hm Aufstieg - 46 Hm Abstieg - **02:30** Stunden Gehzeit - 3.51 km Strecke

Christomannos 2276m - Rotwandhütte 2283m



Etappe 2

Rotwandhütte - Antermoniahütte (Mit Gipfel Cima Scalieret)

Wandern **T5** - 1162 Hm Aufstieg - 948 Hm Abstieg - **07:30** Stunden Gehzeit - 12.71 km Strecke

Rotwandhütte 2283m - Zigolade-Pass 2552m - Rifugio Paul Preuß 2243m - Grasleitenpasshütte 2601m - Cima Scalieret 2887m - Passo di Antermoia 2770m - Rifugio Antermoia 2497m

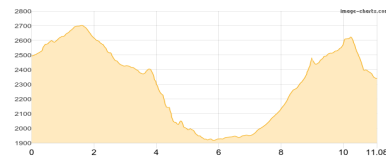


Etappe 3

Rifugio Antermoia - Kölner Hütte

Klettersteig - 1104 Hm Aufstieg - 1258 Hm Abstieg - **07:45** Stunden Gehzeit - 11.08 km Strecke

Rifugio Antermoia 2497m - Pas de Laussa 2700m - Passo delle Scalette 2348m - Rifugio Gardeccia 1949m - Tschager Joch 2630m - Kölner Hütte 2337m

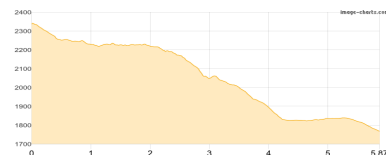


Etappe 4

Kölner Hütte - Karerpass

Wandern **T3** - 99 Hm Aufstieg - 669 Hm Abstieg - **02:30** Stunden Gehzeit - 5.87 km Strecke

Kölner Hütte 2337m





Dolomiten III Version 1

Mögliche Unterkünfte

Rotwandhütte 2283 m, SAT, Dusche: k.A., Schlafplätze: 62

Rifugio Paul Preuß 2243 m, privat, Dusche: ja, Schlafplätze: -

Grasleitenpasshütte 2601 m, AV: k.A., Dusche: k.A., Schlafplätze: -

Rifugio Antermoia 2497 m, AV: k.A., Dusche: k.A., Schlafplätze: -

Rifugio Gardeccia 1949 m, AV: k.A., Dusche: k.A., Schlafplätze: -

Kölner Hütte 2337 m, CAI, Dusche: k.A., Tel: +39 0471 612033, mobil: +39 0335 6563512, Schlafplätze: 60